

ELŐTERJESZTÉS

Gárdony Város Önkormányzat Képviselő-testületének
2017. január 25-én tartandó ülésére
„Virágos utcák forgalmi rend felülvizsgálata” tárgyában

Tisztelt Képviselő-testület!

Gregus László (2483 Gárdony Viola utca 6 sz.) a Fejér Megyei Kormányhivatal Főigazgatójához fordult bejelentésével a Gárdony Ibolya, Rózsa-Nefelejcs-Tavirózsa utcák által határolt terület forgalmi rendje tárgyában, aki a bejelentést a Fejér Megyei Kormányhivatal Műszaki Engedélyezési és Fogyasztóvédelmi Főosztályához továbbította.

A Fejér Megyei Kormányhivatal Műszaki Engedélyezési és Fogyasztóvédelmi Főosztály Útügyi Osztálya FE/ÚT/NS/A/463/4/2016. számú határozatában kötelezte az Önkormányzatot a fent leírt terület forgalmi rendjének felülvizsgálatára, a hiányzó táblák pótlására és a jelzőtáblákat eltakaró növényzet eltávolítására.

A hiányzó táblákat pótoltuk és a jelzőtáblákat eltakaró növényzetet levágattuk.

A forgalmi rend felülvizsgálatát Fogarasi Gábor tervezőtől megrendeltük.

A terület jelenleg 30 km-es sebességű övezetnek van kijelölve.

A felülvizsgálat szerint a 30 km-es sebességű övezet forgalom szabályozási mód megfelelő, mely az állandó lakosság közlekedési forgalmát, az üdülők és a strand, valamint a tópart közforgalmi megközelítését és forgalombiztonságát jól szolgálja.

Az övezeten belül csak egyenrangú útkeresztezések vannak. (a 30-as övezeten belül a keresztezések egyenrangúak, jobbkéz szabály szerint kell közlekedni.)

Előzmények:

A Képviselő-testület már foglalkozott a Virágos utcák forgalmi rendjével 2015-ben, és az érvényben lévő forgalmi rendet tartotta fenn továbbra is.

2015-ben döntés született a Nefelejcs és Margaréta utcák keresztezésében kérelmezett gyalogos átkelőhely létesítése ügyében is, melynek megépítését a Testület nem támogatta.

Gregus László jelen forgalmi rend felülvizsgálati kérelmét kiegészítette azzal, ha kérelmét a biztonságos közlekedést szolgáló gyalogosátkelőhely és a zúzálékos burkolatú utak tekintetében ismét nem támogatja a Testület, akkor tájékoztatást kér arra vonatkozóan, hogy a biztonságos közúti közlekedés kialakításához szükséges költségeket a területen lévő ingatlanok adójának terhére megelőlegezve lehet-e biztosítani.

Gyalogos átkelőhely létesítésének feltételeit a 20/1984. (XII.24.) KM. rendelet írja elő, melyek az alábbiak:

- kétoldali szilárd burkolatú járda hozzávetése,
- közúti közvilágítás, átkelőhely burkolati jel felfestése,
- kijelölt gyalogos átkelőhely táblák kihelyezése a burkolati jeltől 2 m-re.

A gyalogátkelőhely létesítésére közlekedési tervet kell készíttetni és azt a Közlekedési Hatósággal engedélyeztetni kell. A terv szerinti kivitelezés után a forgalomba helyezési eljárás lefolytatását is meg kell kérni a Közlekedési Hatóságtól.

A Tervező jelen javaslatában a gyalogosátkelőhely kialakításával nem foglalkozott, mert 2015. óta a területen és a vonatkozó jogszabályokban nem történt változás, és ő 2015-ben készített javaslatában a gyalogos átkelőhely létesítését már támogatta.

Javaslom a Képviselő-testületnek a gyalogos átkelőhely létesítésének megfontolását az alábbiak miatt:

A Balassi utca és a Margaréta utcák között a vasúton keresztül kiépült a labirint korlátos gyalogos átkelő. A vasút déli oldalán található a Spar áruház. Tavalyi évben eladásra került a „Gála” áruház, melyet a tulajdonos átalakított és napi nyitvatartású kínai áruházat működtetnek. Itt működik a piac is, mely nagyon népszerű és hét végén nagy forgalmat bonyolít. A vasút melletti 70/11 hrsz-ú területen folyamatban van a Rendőrkapitányság új épületének építési engedélyezési eljárása. Az Ibolya utcai strandra érkező gyalogos vendégek egy része is használja ezt az átjárót.

A gyalogos átkelőhelyet a labirint átjáróhoz kellene igazítani. Az átkelőhely létesítésének feltétele a hozzá vezető járda kiépítése, mely a Rózsa utcában csak a meglévő árok befedésével alakítható ki.

Kérem a Tisztelt Képviselő-testületet, hogy a fentiek ismeretében dönteni szíveskedjék a gyalogátkelőhely létesítésére és a terület forgalmi rendjére vonatkozóan.

Határozati javaslat:

1/A.) Gárdony Város Önkormányzat Képviselő-testülete nem kíván gyalogos átkelőhelyet létesíteni a Margaréta és Balassi utcák közötti labirint korlátos vasúti átjárónál a Rózsa utcában

Határidő: érintettek értesítése a határozat kiadmányozását követően azonnal.

Felelős: Tóth István polgármester

1/B.) Gárdony Város Önkormányzat Képviselő-testülete a Margaréta és Balassi utcák közötti labirint korlátos vasúti átjárónál a Rózsa utcában a gyalogos átkelőhely létesítését indokoltnak tartja. Utasítja a Jegyzőt, hogy az engedélyezéshez szükséges tervet rendelje meg. A terv és a munkák elvégzésének fedezetét Gárdony Város Önkormányzat 2017. évi költségvetésének út-híd kerete terhére biztosítja.

Határidő a terv megrendelésére: 2017. február 15.

Felelős: Tóth István polgármester

2/A.) Gárdony Város Önkormányzat Képviselő-testülete a „Virágos utcák” jelenlegi forgalmi rendjét nem változtatja meg a „30 km-es sebességű övezet” továbbra is érvényben marad. A jelzőtáblák meglétét ellenőrizni kell, az esetlegesen hiányzó táblákat pótlását haladéktalanul el kell végezni, melynek fedezetét Gárdony Város Önkormányzat 2017. évi költségvetésének út-híd kerete terhére biztosítja.

Határidő: az érintettek értesítése a határozat kiadmányozását követően azonnal.

Felelős: Tóth István polgármester

2/B.) Gárdony Város Önkormányzat Képviselő-testülete a „Virágos utcák” forgalmi rendjét megváltoztatja. Utasítja a Jegyzőt, hogy forgalomtechnikai szakemberrel készíttesse el a terület forgalomszabályozását úgy, hogy a területen belül egyértelműen kerüljön kialakításra az elsőbbség szabályozása. A terv készítését és a szükséges forgalomtechnikai eszközök beszerzését Gárdony Város Önkormányzat 2017. évi költségvetésének út-híd kerete terhére biztosítja.

Határidő: terv megrendelésére 2017. február 25.

Felelős: Tóth István polgármester

Gárdony, 2017. január 20.



Tóth István
polgármester

Készítette: Strasszer Ilona ügyintéző



Készítette: Strasszer Ilona



Szes

Lilliom utca (6143)

Viola utca (6161)

Margaréta utca

Balassi Bálint utca(9)

70/11

(70/12) út

70/14

ABC

70/15

70/7

(70/13) közterület



X/30. Szám. k

JOHH/2016.

FOGARASI GÁBOR ev.

Tervszám: FG15 / 2016

8000 Székesfehérvár, Tompa M. u. 25.

1. oldal



FOGARASI GÁBOR ev.

8000 Székesfehérvár, Tompa M. u. 25

Telefon:/fax: +362232038, mobil: +36304130286, Email: gabor.fogarasi57@gmail.com

Megrendelő:	Gárdony Város Önkormányzata 2483 Gárdony, Szabadság u. 20-22.	Terv száma:	FG15/2016
Terv fajta:		Rajz száma:	1.
Terv tárgya:	Gárdony „virágos” utcák forgalmi rend felülvizsgálata		
Rajz tárgya:	Forgalomtechnikai javaslat	Méretarány:	
Rajz azonosító:		Dátum:	2016. 11. hó
Vezető tervező:	Fogarasi Gábor KÉ/07-0351, Th-k/07-0351, <i>Fogarasi Gábor</i> Vz-k/07-351		

Fogarasi Gábor ev. szellemi terméke, annak teljes egészében vagy részleteiben történő másolása - bármilyen formában - csak a tervező írásos hozzájárulásával lehetséges.

Jelen tervdokumentáció a LXXVI/1999 Törvény értelmében szerzői jogvédelem alatt áll.

TERVEZŐI NYILATKOZAT

Kijelentem, hogy a vonatkozó rendeleteknek megfelelően

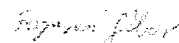
- a tárgyi dokumentációban alkalmazott műszaki megoldások megfelelnek az általános érvényű és eseti hatósági előírásoknak,
- megfelelnek a megelőző tűzvédelmi követelmények kielégítéséről szóló rendeletek, szabályzatok, az országos (MSZ) és ágazati szabványok, a műszaki előírások, illetve az engedélyezett eltérések követelményeinek,
- a tárgyi dokumentáció a létesítmény telepítésére, tervezésére és üzemeltetésére vonatkozó munkavédelmi, biztonságtechnikai, szabályok, továbbá egyéb hatósági egészségvédelmi és környezetvédelmi előírások betartásával készült valamint
- ezek érvényesítésének módját, adatait a műszaki leírás megfelelő fejezetei tartalmazzák.

A felülvizsgálat készítése során

Az 1/1975 (II.5.) KPM-BM együttes rendelet a közúti közlekedés szabályairól (továbbiakban (KRESZ),
A 20/1984 (XII.24.) KM sz. rendelet az utak forgalomszabályozásáról és a közúti jelzések elhelyezéséről,
A 18/2003 (IV.9.) GKM rendelete az utak forgalomszabályozásáról és a közúti jelzések elhelyezéséről szóló 20/1984 (XII.24.) KM sz. rendelet módosításáról,
A 4/2001. (I. 31.) KöViM rendelet a közúti jelzőtáblák méreteiről és műszaki követelményeiről,

ÚT 2-1.114:2004 Közúti jelzőtáblák. A jelzőtáblák megtervezése, alkalmazása és elhelyezése.
ÚT 2-1.115:2004 Közutak melletti ingatlanok , kiszolgáló létesítmények útsatlakozása.
ÚT 2-1.201:2008 Közutak tervezése.
ÚT 2-1.211:2009 A gyalogosközlekedés közforgalmi létesítményeinek tervezése
műszaki előírásokat figyelembe vettem.

Székesfehérvár, 2016. 11. 25.



Fogarasi Gábor
tervező
KÉ/07-0351
TH-k/07-0351
VZ-k/07-0351

Gárdony, „virágos” utcák felülvizsgálata**1. Előzmények:**

Gárdony Város Önkormányzatának Műszaki és Építésügyi Iroda megkeresett az Önkormányzat úthálózatához tartozó un. „virágos” utcák forgalomtechnikai felülvizsgálata ügyében.

A felülvizsgálat a Gárdony, Nefelejcs utca – Rózsa utca – Ibolya utca – Árvácska utca – Margaréta utca – Tavirózsa utca által határolt lakóterületre terjed ki.

A lakóterületre vonatkozóan a Fejér megyei Kormányhivatal Útügyi osztálya 2016. június 29-én helyszíni bejárást tartott az Önkormányzat és a Gárdony Városi rendőrkapitányság bevonásával.

A helyszíni felülvizsgálatról jegyzőkönyv készült, valamint a közlekedési hatóság a FE/ÚT/NS/A/463/4/2016 számú határozatában előírta Gárdony Város Önkormányzat részére a lakóterület forgalmi rend felülvizsgálatát, egy értelmű forgalomszabályozás kialakítását, a hiányzó KRESZ táblák pótlását és növényzet eltávolítást.

Ezt követően Gárdony Város Önkormányzata megrendelte a forgalmi rend felülvizsgálatát a lakóterületre.

A lakóterület helyszíni bejárása 2016. július 29-én történt.

2. Forgalmi rend felülvizsgálat, javaslatok ismertetése:

A helyszíni felülvizsgálat során rögzített meglévő KRESZ táblákat, forgalmi rendet a 2. sz. rajz tartalmazza.

A lakóterületen jelenleg „30 km-es sebességű övezetnek van kijelölve.

A Velencei tó partján lévő partvédő mű Tavirózsa és 6282/3 hrsz-ú út közötti szakaszán két-irányú kerékpárút épült az elmúlt években. A kerékpárút a Tavirózsa és a 6282/3 hrsz. utak aszfalt burkolatához csatlakozik. A kerékpáros forgalom az útsatlakozások után a Tavirózsa utca burkolatán, illetve a 6282/3 hrsz-ú út – az Árvácska utca és az Ibolya utca burkolatán halad. A kerékpárosok a Tavirózsa utca Nefelejcs utcai csatlakozásától Agárd felé egy külön vezetett kerékpárúton tudnak közlekedni. A kerékpáros útvonalat szabványos útirány jelző táblák jelzik a lakóterületen.

A felülvizsgálat szerint „30 km-es sebességű övezet” forgalomszabályozási mód megfelelő, az állandó lakosság közlekedési forgalmát, az üdülők és a strand, valamint a tópart közforgalmi megközelítését és forgalombiztonságát jól szolgálja.

Az övezeten belül csak egyenrangú útkeresztezések vannak.

A hiányzó forgalomszabályozó táblákat pótolni kell, a közlekedési hatóság által is előírt forgalomszabályozó táblákat ki kell helyezni (lásd a 3. sz. rajzot, piros színnel jelölve).

A szükséges intézkedések ismertetése:

- Az Ibolya utcához csatlakozó Tövis utca, Liliom utca, Szegfű utca csatlakozásban a felsorolt utcákra ki kell helyezni, az utca kezdetéhez a „30 km-es” övezeti sebességkorlátozás kezdete (KRESZ 53/a ábra) táblákat (3 db.)
- Az Ibolya utcához csatlakozó Tövis utca, Liliom utca, Szegfű utca csatlakozásban a felsorolt utcákra ki kell helyezni, az utca végéhez a „30 km-es” övezeti sebességkorlátozás vége (KRESZ 53/b ábra) táblákat (3 db.) és az „Elsőbbségadás kötelező” (KRESZ 9. ábra) táblákat (3 db.)

- A Rózsa utcához csatlakozó Tövis utca csatlakozásában ki kell helyezni az utca kezdetéhez a „30 km-es” övezeti sebességkorlátozás kezdete (KRESZ 53/a ábra) táblát (1 db.)
- A Rózsa utcához csatlakozó Tövis utca csatlakozásában ki kell helyezni az utca végéhez a „30 km-es” övezeti sebességkorlátozás vége (KRESZ 53/a ábra) táblát (1 db.) és az „Állj! Elsőbbségadás kötelező” (KRESZ 11. ábra) táblát (1 db.)
- A Rózsa utcához csatlakozó Rezeda utca csatlakozásában ki kell helyezni az utca kezdetéhez a „30 km-es” övezeti sebességkorlátozás kezdete (KRESZ 53/a ábra) táblát (1 db.)
- A Rózsa utcához csatlakozó Margaréta utca csatlakozásában ki kell helyezni az utca kezdetéhez a „30 km-es” övezeti sebességkorlátozás kezdete (KRESZ 53/a ábra) táblát (1 db.)
- A Tulipán utcát a kerékpárút felől a Rezeda utca felé egyirányusítani kell a terv szerint („Egyirányú utca” tábla, KRESZ 104 ábra, „Behajtani tilos” tábla, KRESZ 53. ábra).
- A 6282/3 hrsz. úthoz csatlakozó Tátika, Gyöngyvirág utcák csatlakozásával szemben ki kell helyezni az „Egyirányú út” (KRESZ 105. ábra) táblákat. (2 db.)
- Az Árvácska utcában a Ficak büfénél elhelyezett „Behajtani tilos” tábla alól hiányzó „kivéve kerékpár” kiegészítő táblát (KRESZ 59/a ábra) pótolni kell!

A fenti tábla kihelyezésekkel a lakóterület közlekedés biztonsága megfelelő lesz.

A lakóterületen a közúti őrszelvénybe lógó, és az útsatlakozásokban a kilátást akadályozó növényzetet le kell nyiesni (50 cm-nél magasabb növényzet nem lehet).

Székesfehérvár, 2016. november 25.

Fogarasi Gábor

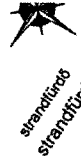
Fogarasi Gábor
tervező

KÉ/07-0351



6282/3 hrsz út

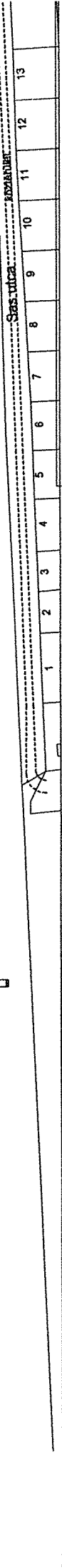
aviróza utca



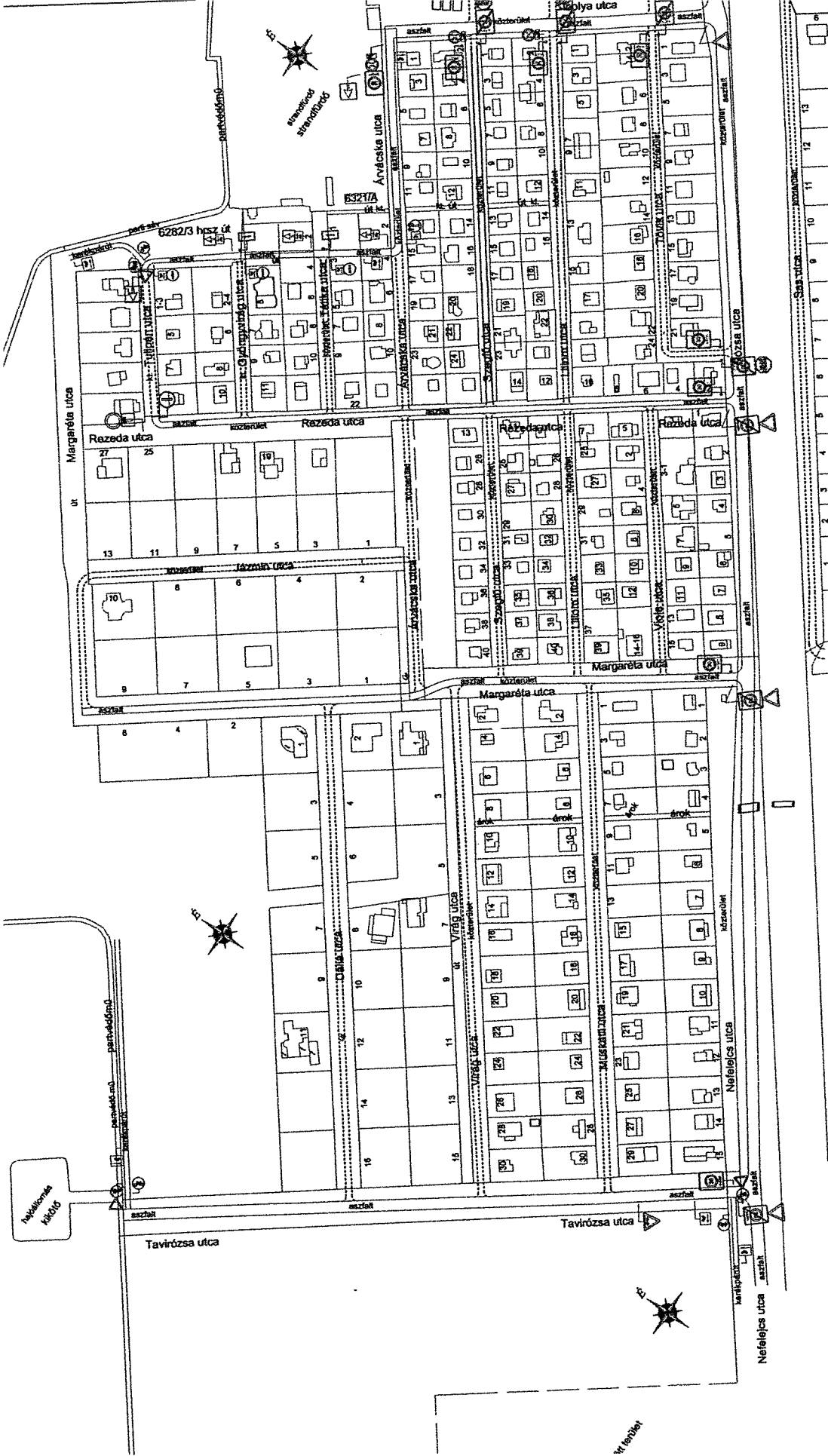
Fogarasi Gábor ev.
 8000 Székesfehérvár, Tompa M. u. 25.
 Telefon/fax: 06/22220-038, mobil: 06/30/413-0286, E-mail: gabor.fogarasi7@gn

Megrendelő: **Gárdonyi Város Önkormányzata**
 2483 Gárdonyi, Szabadság u.20-22.

Ter
 Terv fajléja: **Tanulmány terv**



Tavoróza utca

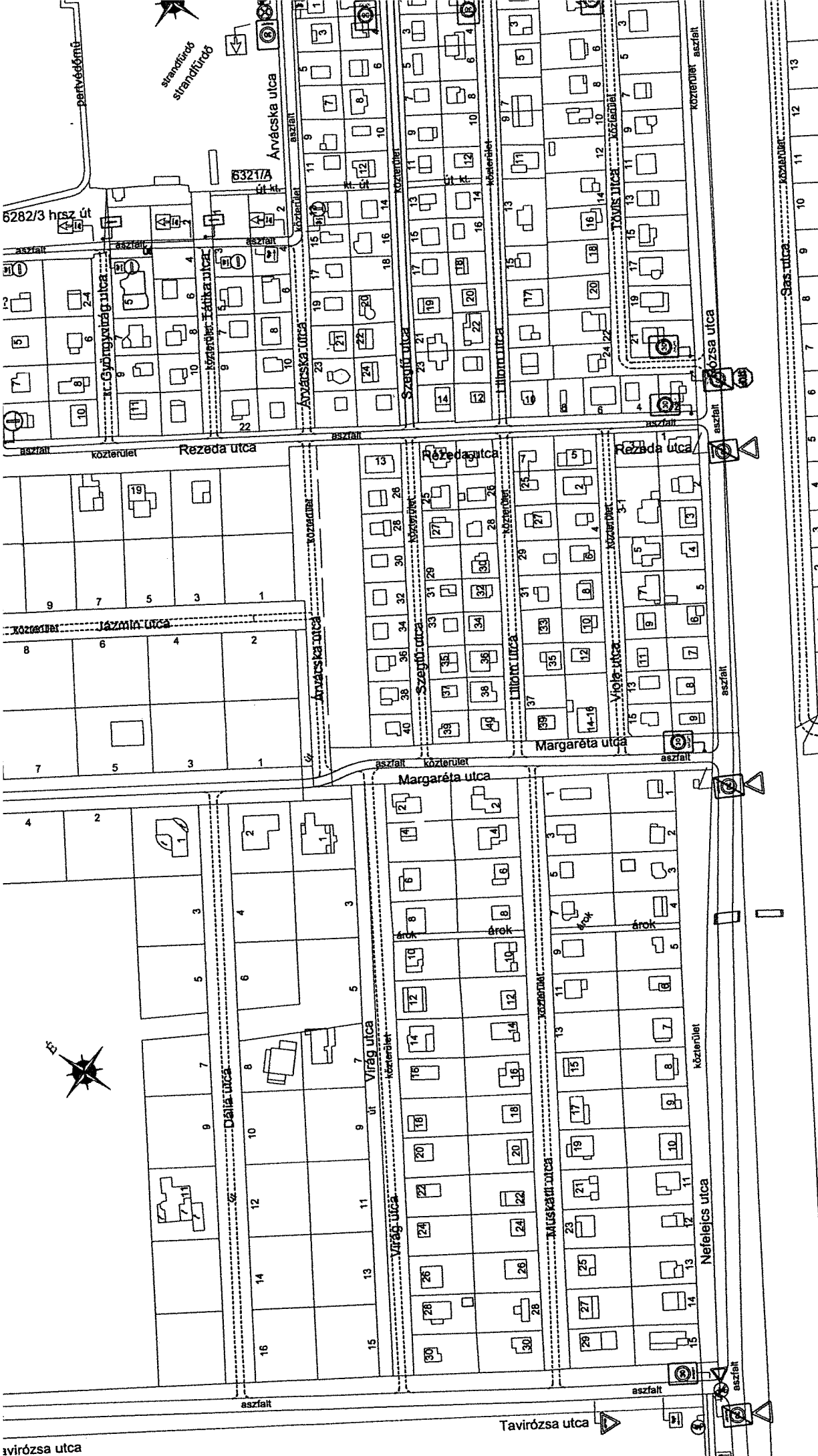


Fogarasi Gábor ev.

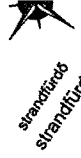
8000 Székelyfehértó, Tompa M. u. 25.
 Telefon/fax: 0622720-038. mobil: 06204013-0284. E-mail: gabor.fogarasi79@gmail.com

Megrendelő:	Gárdonyi Város Önkormányzata 2483 Gárdonyi, Szabadság u.20-22.	Terv számja:	FG1
Terv rajza:	Terv javaslát	Rajz száma:	3
Terv mérete:	Gárdonyi "virágos" utcák forgalmi rend feltételezése	Méretarány:	M=1:200
Rajz mérete:	Javasolt forgalmi rend helyszínrajza	Dátum:	2016. 11.
Rajz szerkesztő:	E. Varga, G. Csorba, V. Kócsa, M. János, M. János, M. János		
Vezető tervező:	Fogarasi Gábor, Irt. K/07-025-VZ-101/07-051		

Jelen tervdokumentáció a LXXVII/1995 Törvény 4. §-ában szereplő jogvédelem alatt áll. Fogarasi Gábor ev. szellemi terméke, annak teljes vagy részleges másolásának jogszabályon kívülre hozatala jogszabálytalanság, ezért a terv másolásának jogszabályon kívüli terjesztése jogszabálytalanság.



6282/3 hrsz út



strandfürdő
strandfürdő

<h1>Fogarasi Gábor ev.</h1> <p>8000 Székesfehérvár, Tompa M. u. 25. Telefon/fax: 0622320-038, mobil: 0630413-0286, E-mail: gabor.fogarasi57@gmail.com</p>	
Megrendelő:	Gárdonyi Város Önkormányzata 2483 Gárdonyi, Szabadság u.20-22.
Terv jelölés:	Terv javaslat
Terv szám:	Terv szám:

tavorozsa utca

Gárdony Város Önkormányzat Képviselő Testülete

2483 Gárdony,
Szabadság út 20-22

2016 AUG 04.
855h

Tárgy: Közterület rendjének megváltoztatására irányuló kérelem

Tisztelt Képviselőt Testület!

A 2014. július 25. napján előterjesztett, Gárdony tópartján, Rózsa és - folytatása - Nefelejcs utcákra merőleges, Ibolya utca és Tavirózsa utca által határolt terület közterület rendjére vonatkozó, 2014. július 25. napján előterjesztett kérelem teljesülése érdekében, a Fejér Megyei Kormányhivatal FE/UT/NS/A/463/5/2016 jelű iratára hivatkozással, az alább részletezettekre kérjük konstruktív választ adni szíveskedjenek.

A Margaréta és Rózsa utca kereszteződésénél levő vasúti – labirint rendszerű - gyalogátkelőhelynél a Rózsa utcán történő biztonságos gyalogos áthaladást biztosító szabályos gyalogos átkelő, valamint a murva burkolatú utcák kérelem szerinti forgalmi rendjének kialakítása érdekében - amennyiben továbbra is elutasítja a biztonságos közlekedés kialakításra és megvalósítására vonatkozó kérelmünket a Gárdonyi Önkormányzat Képviselőtestülete, úgy - **kérjük szíves tájékoztatásukat** arra vonatkozóan, hogy van-e lehetőség a biztonságos közúti közlekedés biztosításához illetve a terület közlekedési rendjének kialakításához szükséges költségeket, az **ingatlanadók terhére megelőlegezve**, a területen levő ingatlanok tulajdonosoknak **kieszközölni, a kérelem szerinti állapotokat**.

Gárdony, 2016. augusztus 03.

Tisztelettel,

Gregus László
2483. Gárdony,
Viola u. 6.



Fejér Megyei Kormányhivatal

Ügyiratszám: FE/UT/NS/A/463/4/2016
Ügyintéző: Polányiné Csányi Ágnes
Telefon: 22/513-857

Tárgy: Gárdony, Ibolya-Rózsa-Nefelejcs-Tavirózsa utcák által határolt terület forgalmi rendje

HATÁROZAT

Kötelezem Gárdony Város Önkormányzatát (2483 Gárdony Szabadság u. 20.-22., továbbiakban: Közútkezelő), mint közútkezelőt, hogy a Gárdony, Ibolya-Rózsa-Nefelejcs-Tavirózsa utcák által határolt terület forgalmi rendjét vizsgálja felül, és egyértelmű forgalomszabályozást alakítson ki a területen, továbbá, hogy a hiányzó jelzőtáblákat pótolja, és a meglévő jelzőtáblákat eltakaró növényzetet távolítsa el, és a megtett intézkedésekről hatóságomat 2016. augusztus 15.-ig értesitse.

Döntésem ellen a közlést követő naptól számított 15 napon belül lehet fellebbezést előterjeszteni.

A fellebbezést az elsőfokú közigazgatási határozatot hozó Fejér Megyei Kormányhivatal Műszaki Engedélyezési és Fogyasztóvédelmi Főosztályához (Székesfehérvár, Sárkeresztúri út 12.), – de a Nemzeti Közlekedési Hatóság Központhoz címzetten – lehet előterjeszteni.

A fellebbezés elektronikus úton nem nyújtható be.

A fellebbezésről a Nemzeti Közlekedési Hatóság Központ dönt.

Az illetékekről szóló módosított 1990. évi XCIII. törvény 29. §. alapján a fellebbezési eljárás illetékköteles, amelynek mértéke a végzés elleni fellebbezés esetén 3000,- Ft. Az összeget illetékbélyegben, a fellebbezésen leróva kell benyújtani.

Ezen határozat, ha fellebbezéssel nem támadták meg, a közléstől számított 15 nap elteltével jogerőre emelkedik, amelyről az Ügyfelet értesítem.

Indokolás

Gregus László (2483 Gárdony, Viola u. 6., továbbiakban: Bejelentő) 2016. június 4.-én kelt levelében a Gárdony, Ibolya-Rózsa-Nefelejcs-Tavirózsa utcák által határolt terület forgalmi rendje tárgyában a Fejér Megyei Kormányhivatal Főigazgatójához fordult, aki a bejelentést a Fejér Megyei Kormányhivatal Műszaki Engedélyezési és Fogyasztóvédelmi Főosztályához továbbította, ezért hatóságomnál 2016. június 14.-én hivatalból eljárás indult az ügyben.

A Bejelentő levelében leírja, hogy 2014. július 25.-én ő és 48 lakótársa beadvánnyal fordult a Gárdony Városi Önkormányzathoz az Ibolya-Rózsa-Nefelejcs-Tavirózsa utcák által határolt terület forgalmi rendjével kapcsolatban, majd 2014. szeptember 28.-án kelt levelében megsürgette az önkormányzat válaszát.

Gárdony Város jegyzője 2015. január 7.-én kelt, 4320-2/2014. számú levelében tájékoztatta a Bejelentőt, hogy 2015. január 7.-én kelt, 5999-2/2014. számú levelében megrendelte a Bejelentő által kért forgalmi rend változtatás vizsgálatát Fogarasi Gábor tervezőtől, és javaslatot kért a tárgyi utcák forgalmi rendjének kért változtatásával kapcsolatban.

A tanulmány elkészültét követően a Jegyző az önkormányzat Képviselő-testülete elé terjesztette a tanulmány alapján kialakított javaslatait, több változatban. A Képviselő-testület 2015. március 25.-én megtartott testületi ülésén határozott az előterjesztésről, és 1032-2/2015. számon, 2015. április 14.-én megküldte az önkormányzat által hozott határozatot, és a megtett intézkedésekről (az indoklás mellőzésével) tájékoztatta a Bejelentőt.

A Bejelentő a Fejér Megyei Kormányhivatal Főigazgatójához intézett levelében nehezményezi, hogy a forgalomtechnikai felülvizsgálat eredményeképpen az önkormányzat eltávolította a Nefelejcs-Margaréta utcák csatlakozásánál meglévő (egyébként a közlekedési hatóság engedélye nélkül kihelyezett) gyalogos-átkelőhely jelzőtáblát, és nem teljesítette a „virágnevű” utcák forgalmi rendjének módosítására tett ígéretét.

Hatóságom a tényállás tisztázása érdekében 2016. június 16.-én kelt, FE/UT/NS/A/463/3/2016. számú végzésével helyszíni szemlét hívott össze 2016. június 29.-ére a Gárdonyi Rendőrkapitányság és Gárdonyi Város Jegyzője részvételével.

A helyszíni szemléről jegyzőkönyv készült, abban hatóságom képviselője rögzítette az ott elhangzottakat. A jegyzőkönyvet az ügy irataihoz csatoltam.

A helyszín megtekintése után megállapítottam, hogy a „virág nevű utcák” által határolt területet a közútkezelő korlátozott sebességű (30km/óra) övezetnek jelölte ki. Ennek megfelelően a területen belül egyenrangú útkereszteződések vannak. Az övezetet kijelölő jelzőtáblák egy része azonban a kijelölés óta eltűnt, egy részüket megrongálták.

A területen elhelyezett jelzőtáblák egy részét növényzet takarja. Az Árvácska utcában a Ficak büfénél elhelyezett „Behajtani tilos” jelzőtábla alól hiányzik a „kivéve kerékpár” kiegészítő tábla.

A Tulipán utcából a 6282/3 hrsz-ú utca irányába tartó jármű szabályosan nem tud továbbhaladni, mivel balra kerékpárút, jobbra pedig „Behajtani tilos” jelzőtábla van kihelyezve. Megfordulni a szűkös helyen nehéz és balesetveszélyes a kerékpározók és a part közelsége miatt.

Felhívom a figyelmet, hogy amennyiben a bejelentésben kért gyalogos átkelőhelyet a közútkezelő ki szeretné jelölni, úgy ahhoz, jogosultsággal rendelkező tervező által készített terv alapján, hatóságomtól kell engedélyt kérni.

Fentiekre tekintettel a közúti közlekedésről szóló 1988. évi I. törvény 34. §. (2) bekezdése értelmében a közlekedés biztonságát sértő vagy veszélyeztető helyzet megszüntetése céljából, valamint a Bejelentő levelében kért forgalomtechnikai változtatások vizsgálata érdekében, a rendelkező rész szerint a forgalmi rend felülvizsgálatára köteleztem a Közútkezelőt.

Döntésemet a közigazgatási hatósági eljárás és szolgáltatás általános szabályairól szóló módosított 2004. évi CXL. törvény (a továbbiakban: Ket.) 71. § (1) bekezdése, illetve a 1988. évi I. törvény 34. § (2) bekezdése, alapján hoztam meg.


A fellebbezés lehetőségét a Ket. 98. § (3) bekezdés d) pontja, illetőleg a 99. § (1) bekezdése alapján biztosítottam.

A fellebbezési eljárás illetékére az illetékekről szóló 1990. évi XCIII. törvény 29.§ (2) bekezdése, valamint a 73. § megfelelő rendelkezései vonatkoznak.

Hatóságom hatáskörét a Nemzeti Közlekedési Hatóságról szóló 263/2006. (XII.20.) Kormányrendelet 4. § (5a) bekezdése, illetékességét a fővárosi és megyei kormányhivatalokról, valamint a járási (fővárosi kerületi) hivatalokról szóló 66/2015.(XII. 30.) Kormányrendelet 2. §. (1) bekezdése állapította meg.

Székesfehérvár, 2016. június 29.

Dr. Simon László
kormány megbízott
nevében és megbízásából


Virág Gábor
osztályvezető



Tértivevénnyel kapják:

1. Gárdony Város Önkormányzata
2. Gárdonyi Rendőrkapitányság

2483 Gárdony Szabadság u. 20.-22.
2483 Gárdony, Szabadság u. 40.

Irattár

2015 JAN 28.

Tervszám:

**FOGARASI GÁBOR ev.**

8000 Székesfehérvár, Tompa M. u. 25

Telefon:/fax: +362232038, mobil: +36304130286, Email: gabor.fogarasi57@gmail.com

Megrendelő:	Gárdony Város Önkormányzata 2483 Gárdony, Szabadság u. 20-22.	Terv száma: 1/2015
Terv fajta:		Rajz száma:
Terv tárgya:	Gárony, Nefelejcs utcai gyalogátkelő- hely forgalomterchnikai felülvizsgálata	1.
Rajz tárgya:	Műszaki ismertetés	Méretarány:
Rajz azonosító:		Dátum:
Vezető tervező: Fogarasi Gábor	KÉ/07-0351, Th-k/07-0351, Vz-k/07-351	2015. 01.25.

Fogarasi Gábor ev. szellemi terméke, annak teljes egészében vagy részleteiben történő másolása - bármilyen formában - csak a tervező írásos hozzájárulásával lehetséges.

Jelen tervdokumentáció a LXXVI/1999 Törvény értelmében szerzői jogvédelem alatt áll.

TERVEZŐI NYILATKOZAT

Kijelentem, hogy a vonatkozó rendeleteknek megfelelően

- a tárgyi dokumentációban alkalmazott műszaki megoldások megfelelnek az általános érvényű és eseti hatósági előírásoknak,
- megfelelnek a megelőző tűzvédelmi követelmények kielégítéséről szóló rendeletek, szabályzatok, az országos (MSZ) és ágazati szabványok, a műszaki előírások, illetve az engedélyezett eltérések követelményeinek,
- a tárgyi dokumentáció a létesítmény telepítésére, tervezésére és üzemeltetésére vonatkozó munkavédelmi, biztonságtechnikai, szabályok, továbbá egyéb hatósági egészségvédelmi és környezetvédelmi előírások betartásával készült valamint
- ezek érvényesítésének módját, adatait a műszaki leírás megfelelő fejezetei tartalmazzák.

A felülvizsgálat készítése során

Az 1/1975 (II.5.) KPM-BM együttes rendelet a közúti közlekedés szabályairól (továbbiakban (KRESZ)),
A 20/1984 (XII.24.) KM sz. rendelet az utak forgalomszabályozásáról és a közúti jelzések elhelyezéséről,
A 18/2003 (IV.9.) GKM rendelete az utak forgalomszabályozásáról és a közúti jelzések elhelyezéséről szóló 20/1984 (XII.24.) KM sz. rendelet módosításáról,
A 4/2001. (I. 31.) KöViM rendelet a közúti jelzőtáblák méreteiről és műszaki követelményeiről,

ÚT 2-1.114:2004 Közúti jelzőtáblák. A jelzőtáblák megtervezése, alkalmazása és elhelyezése.
ÚT 2-1.115:2004 Közutak melletti ingatlanok , kiszolgáló létesítmények útcsatlakozása.
ÚT 2-1.201:2008 Közutak tervezése.
ÚT 2-1.211:2009 A gyalogosközlekedés közforgalmi létesítményeinek tervezése
műszaki előírásokat figyelembe vettem.

Székesfehérvár, 2015. 01. 25.

Fogarasi Gábor
tervező
KÉ/07-0351
TH-k/07-0351
VZ-k/07-0351

Gárdony, Nefelejcs utca – Margaréta utca csatlakozás közelében lévő gyalogátkelőhely forgalomtechnikai felülvizsgálata

1. Előzmények:

Gárdony Város Önkormányzatának Műszaki és Építésügyi Iroda megkeresett az Önkormányzat úthálózatán, a Nefelejcs utca – Margaréta utca csatlakozásában lévő gyalogátkelőhely forgalomtechnikai felülvizsgálata ügyében.


A felülvizsgálat a gyalogátkelőhely jelenleg érvényes műszaki és jogszabályi előírásoknak megfelelősségére terjed ki.

2. Meglévő helyszínrajzi és forgalomtechnikai kialakítás ismertetése:

A helyszíni felülvizsgálat során az alábbi fotókat készítettem.



nézet Velence felől



nézet a Solyom utca felől



nézet a Solyom utca felől, a Balassi Bálint utcai vasúti gyalogos átjáróval

A helyszíni bejárás és a fotók alapján az alábbiak állapíthatók meg:

- az átkelőhelynél hiányzik a gyalogátkelőhely burkolati jel,
- a Solyom utca felől a „Kijelölt gyalogátkelőhely” jelzőtáblát nem 2m-en belül helyezték el,
- a gyalogátkelőhely Nefelejcs utca Margaréta utca csatlakozása felőli oldalán nincs megépítve a gyalogjárda hozzávezetés,

- hiányzik a gyalogátkelőhely előjelzése „Gyalogosátkelés” veszélyt jelző táblával és burkolati jellel,

4. Javasolt műszaki, forgalomtechnikai beavatkozások:

A gyalogátkelőhely létesítésének feltételeit a 20/1984 (XII.24.) KM sz. rendelet (az utak forgalomszabályozásáról és a közúti jelzések elhelyezéséről) Forgalomszabályozási Műszaki Szabályzat VI. fejezet „Gyalogos és kerékpáros forgalom szabályozása” 23. pont „Gyalogos forgalom” pontja tartalmazza.

A 23. pont 23.1 – 23.21. alpontjai részletesen tartalmazzák az előírásokat.

- a 23.1. pontja szerint a gyalogátkelőhely 50 m-től felismerhető legyen,
- a 23.14. pontja szerint nincs meg a kétoldali szilárd burkolatú járda hozzavezetés, illetve gyalogos felállóhely,
- a 23.16. pontja szerint meg kell lenni a vonatkozó rendelet szerinti közúti világításnak, ezt méréssel kell igazolni
- a gyalogátkelőhelynél a KRESZ 152. ábrájú gyalogos – átkelőhely burkolati jelet fel kell festeni,
- a gyalogátkelőhelynél a KRESZ 103 ábrájú „Kijelölt gyalogos – átkelőhely” táblákat a burkolati jeltől 2 m-en belül kell kihelyezni,

Szükséges azonnali beavatkozások:

A 20/1984 (XII.24.) KM sz. rendelet Forgalomszabályozási Műszaki Szabályzat VI. fejezet 23. pont „Gyalogos forgalom” pontjának, 23.17. pontja szerint gyalog - átkelőhelyet kijelölni csak a 23.14 – 23.15. – 23.16. pontjainak együttes megléte esetén szabad.

A gyalogátkelőhely kijelölése a rendelet II. fejezet 3.§ 2. pontja szerint a közlekedési hatóság jogkörébe tartozik. Ez jelenleg a Fejér Megyei Kormányhivatal Közlekedési Felügyelőség Útügyi Osztálya.

A 4. pontban ismertetett hiányok miatt a gyalogátkelőhely jelzését azonnal meg kell szüntetni a feltételek teljesítéséig!!

Ennek elmaradása miatt felmerül a forgalomszabályozáért felelős útkezelő szervezet büntetőjogi felelőssége, azaz a Közlekedési Hatóság eljárást indíthat, valamint a közlekedésrendészeti hatóság büntető eljárást kezdeményezhet a közútkezelő ellen.

(

Javaslatunk a probléma megoldására.

1. A gyalogátkelőhelyet jelző táblák azonnali eltávolítása.
2. Közlekedési terv készítése a gyalogátkelőhely szabályos létesítésére (gyalogjárda tervezése a Margaréta utca felől a gyalogos felállóhellyel, közvilágítás mérés, szükség esetén közvilágítási tervezés, forgalomtechnikai terv készítése).
3. A kész terv engedélyeztetése a Közlekedési Hatósággal,
4. Kivitelezés (gyalogjárda, felállóhely forgalomtechnikai jelzések, stb.),
5. Forgalomba helyezési eljárás lefolytatása.

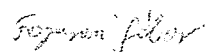
A Rezeda utca egyirányusításának vizsgálata:

Az Ibolya, Rezeda, Margaréta, Tavirózsa utcákban bevezett 30 km-es területi sebességkorlátozás műanyag alapú jelzőtáblái eltörtek több helyen, ezek pótlására javaslom a horganyzott acél lemezes anyagú tábkákra történő cserével.

A Rezeda utca egyirányusítás a helyszíni vizsgálatot követően, figyelembe véve a Nefelejcs utca előtti szakasz beszűkülését (útterület elkeskenyedése, a Nefelejcs utcára történő kilátást akadályozó kerítések és növényzet) indokolt a Nefelejcs és a Viola utca között.

Az egyirányusítást a Nefelejcs utcától a Viola utca felé célszerű bevezetni, mivel ezzel a kihajtási mozgások nem fordulnak elő a Nefelejcs utcára.

Székesfehérvár, 2015. január 25.



Fogarasi Gábor
tervező
KÉ/07-0351