

Mérőlánc Bt.

9900 Körmen
Szabadság tér 5.

készítő

Munkaszám: 6/2020

Gárdony

belterület

Község, város
Adatszolgáltatás iktatószáma: 2-1208/2020

Végyes

2020 JÚL 21.

VÁLTOZÁSI VÁZRAJZ

az

5339, 5415/5 helyrajzi számú földrészletek
telek-határrendezéséről

Méretarány: 1:1000

Címkoordináták			
Helyrajzi szám	Sorszám	Y	X
5339	1	615629	205634
	2	615622	205633

A vázrajz méretek levételére nem alkalmas.

Változás előtti állapot						Változás utáni állapot						Megjegyzés	
Helyrajzi szám	Alrészlet		Min.o.	Terület ha. m ²	AK	Helyrajzi szám	Alrészlet		Min.o.	Terület ha. m ²	AK		Szolgalmi és egyéb jogok
	jel	műv. ág					jel	műv. ág					
1	2	3	4	5	6	7	8	9	10	11	12	13	14
5339		kivett, eszpresszó		0.0468		5339		kivett, eszpresszó		0.1041		32465/2/2011. Vezetékgjog T= 63 m ²	
5415/5		kivett, közpark		0.5414		5415/5		kivett, közpark		0.4841		32465/2/2011. Vezetékgjog T= 229 m ² 51967/2013/2012. Vezetékgjog T= 3 m ²	
Összesen:				0.5882						0.5882			

A változás akaratunknak megfelelően történt:

.....
.....
.....
.....
.....
.....

Készítette: Körmen, 2020. május 5.

Készítő és minőséget tanúsító

földmérő lg. száma: 8056/2019,
Ing.rend.min.sz: 309/1990

Varga Lajos
földmérő m. m. B.
Ing.rend. min.szám: 3037/1990
3777 Földmérő Ig. Rend. B. I.

A helyrajzi számozás és a területszámítás helyes. Ez a záradék a keltezésétől számított egy évig hatályos.

Székesfehérvár, 2020.....hó.....nap

Ing.rend.min.szám:

Vizsgáló



5319/1
horgásztanya kikötői szft.

5318/5
horgásztanya kikötői szft.

5318/10
strandfürdő

(5318/6)
út

(5415/5)
közpark

(5415/3)
sporttelep

sporttelep
5415/6

Tópart utca

(5414)

532486-W/2011. 1618-80-73

5332
2

Béke utca

5334
1-3

5339
1
2
C.újk.

5340

5341
49

Határ árok

(5326)
árok

5335
5
(5333)

5336
7
M.

5337
6

5338
43

Chernel J. utca

(5397)

Mérőlánc Bt.

9900 Körmen
Szabadság tér 5.

készítő

Munkaszám: 9/2020

Gárdony

belterület

Község,

város

Adatszolgáltatás iktatószáma: 2-1685/2020

VÁLTOZÁSI VÁZRAJZ

az 5420/16, 5420/21 helyrajzi számú földrészletek
telek-határrendezéséről

Méretarány: 1:12000

Címkoordináták			
Helyrajzi szám	Sorszám	Y	X
5420/16	I	616108	205955


A vázrajz méretek levételére nem alkalmas.


Változás előtti állapot						Változás utáni állapot						Megjegyzés	
Helyrajzi szám	Alrészlet		Min.o.	Terület ha. m ²	AK	Helyrajzi szám	Alrészlet		Min.o.	Terület ha. m ²	AK		Szolgalmi és egyéb jogok
	jel	műv. ág					jel	műv. ág					
1	2	3	4	5	6	7	8	9	10	11	12	13	14
5420/16		kivett, beépítetlen terület		0.0061		5420/16		kivett, beépítetlen terület		0.0298		32481/2/2011. Vezetékgog T=22 m ²	
5420/16/A		üzletház		0.0061		5420/16/A		üzletház		0.0061			
5420/21		kivett, közpark		0.2625		5420/21		kivett, közpark		0.2388		32481/2/2011. Vezetékgog T=32 m ²	
Összesen:				0.2686						0.2686			

A változás akaratunknak megfelelően
történt:

.....
.....
.....
.....
.....
.....
.....

Készítette: Körmen, 2020. június 22.


Készítő és minőséget tanúsító
földmérő ig. száma: 8056/2019.
Ing.rend.min.sz: 309/1990


Vizsgáló
Ing.rend.min.sz: 309/1990

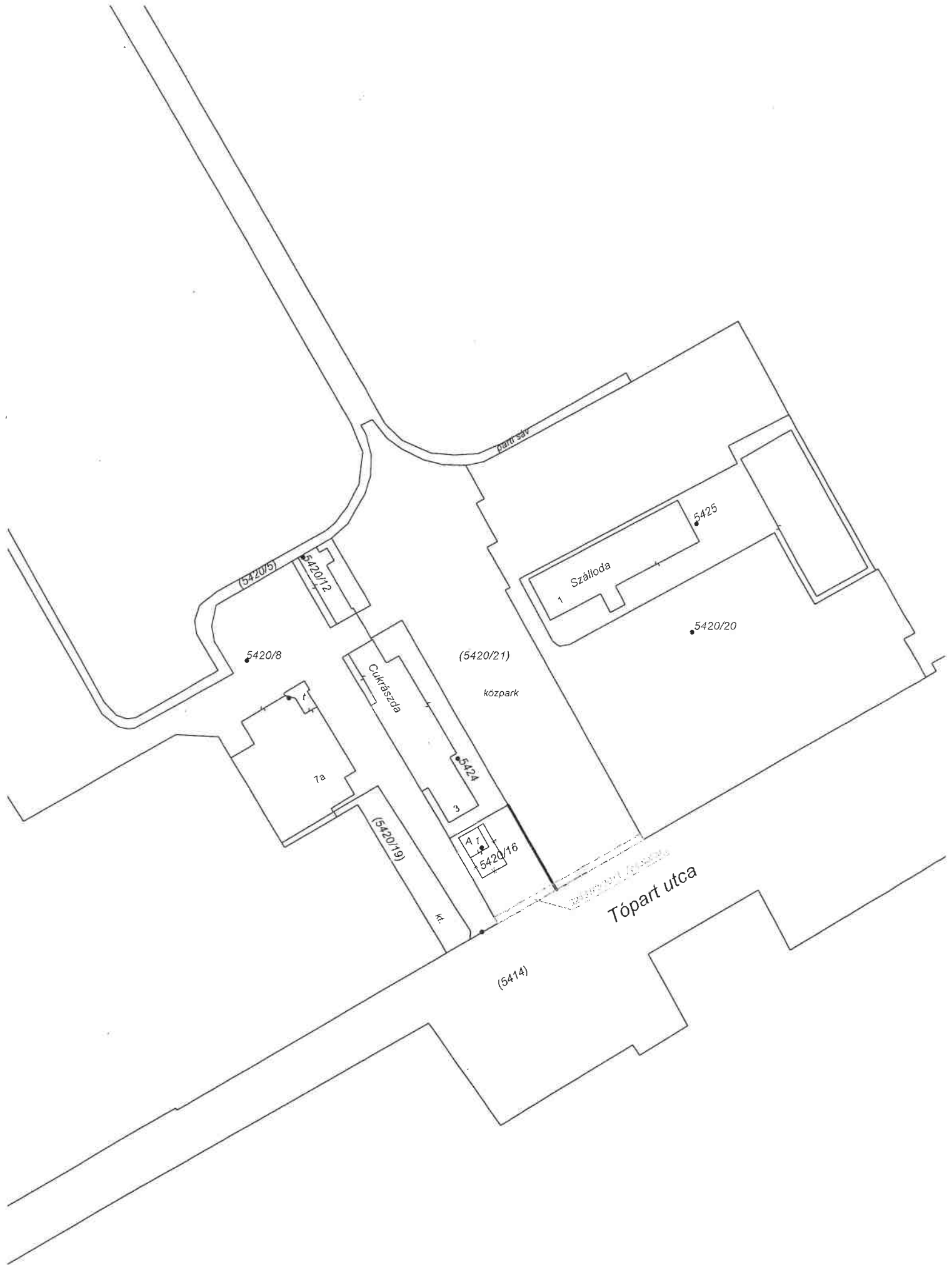
A helyrajzi számozás és a területszámítás helyes. Ez a záradék a
kelteztől számított egy évig hatályos.

Székesfehérvár, 2020.....hó.....nap



Vizsgáló

Ing.rend.min.sz: 309/1990



Mérőlánc Bt.

9900 Körmen
Szabadság tér 5.

készítő

Munkaszám: 11/2020

Gárdony

belterület

Község,
város

Adatszolgáltatás iktatószáma: 2-1681/2020

VÁLTOZÁSI VÁZRAJZ

a

a 7676, 7677, 7678, 7830/31 helyrajzi számú földrészletek
telek-határrendezéséről

Méretarány: 1:2000

Címkoordináták			
Helyrajzi szám	Sorszám	Y	X
7676	1	618050	205892
	2	618053	205908
7677	1	618061	205879
	2	618070	205888
7678	1	618071	205866
	2	618075	205870


A vázrajz méretek levételére nem alkalmas.

Változás előtti állapot						Változás utáni állapot						Megjegyzés	
Helyrajzi szám	Alrészlet		Min.o.	Terület ha. m ²	AK	Helyrajzi szám	Alrészlet		Min.o.	Terület ha. m ²	AK		Szolgalmi és egyéb jogok
	jel	műv. ág					jel	műv. ág					
1	2	3	4	5	6	7	8	9	10	11	12	13	14
7676		kivett, lakóház, udvar		0.1107		7676		kivett, lakóház, udvar		0.1646			
7677		kivett, lakóház, udvar		0.0800		7677		kivett, lakóház, udvar		0.1260			
7678		kivett, lakóház, udvar		0.0800		7678		kivett, lakóház, udvar		0.1260			
7830/31		kivett, közterület		2.6308		7830/31		kivett, közterület		2.4849			
Összesen:				2.9015						29015			

A változás akaratunknak megfelelően
történt:

.....
.....
.....
.....
.....
.....
.....

Készítette: Körmen, 2020. június 22.

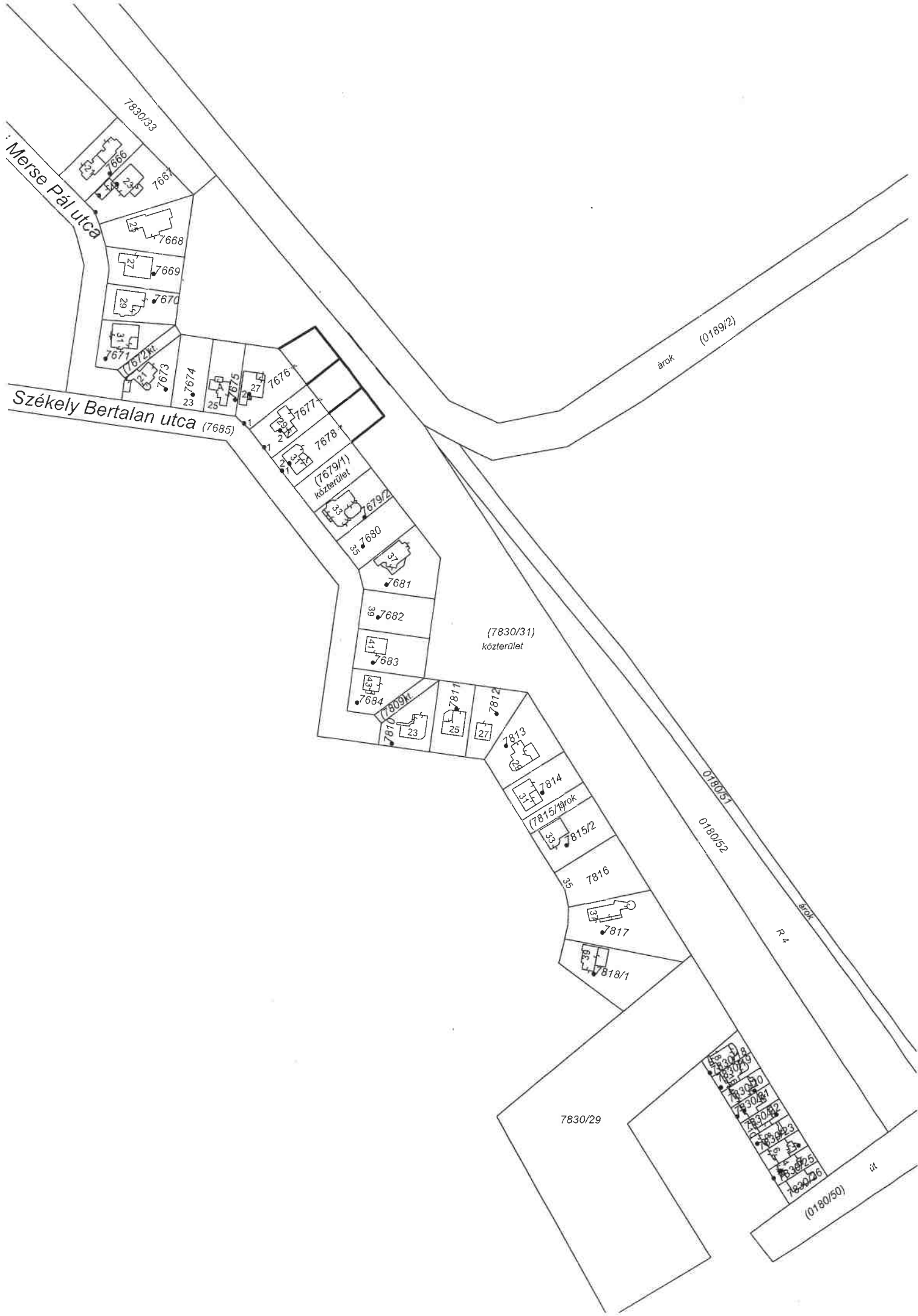

Készítő és minőséget tanúsító
földmérő ig. száma: 8056/2019.
Ing. rend. min. sz.: 309/1990

A helyrajzi számozás és a területszámítás helyes. Ez a záradék a
keletkezéstől számított egy évig hatályos.

Székesfehérvár, 2020. hó. nap



.....
Vizsgáló
Ing. rend. min. száma:



Merse Pál utca

Székely Bertalan utca (7685)

árok (0189/2)

(7830/31)
közterület

0180/51

0180/52

R 4

7830/29

(0180/50)
út