

Gárdony, 15 helyi önkormányzati tulajdonú és kezelésű utca felújítása 2018. tavasz
2. sz. melléklet: Átnézeti térkép és meglévő állapot jellemző fotói

1. Gárdony – Agárd, Dinnyési összekötő út felújítása a 6212 jelű közúttól / Gárdonyi Géza utcától a Csiribi útig (gazdasági, mezőgazdasági feltáró út)



6212 jelű út Gárdonyi G. utcai csomópont



bevezető szakasz leromlott (repedezett) aszfalt út

Gárdony, 15 helyi önkormányzati tulajdonú és kezelésű utca felújítása 2018. tavasz
2. sz. melléklet: Átnézeti térkép és meglévő állapot jellemző fotói



lefolyástalan csomóponti terület



két rétegű aszfaltos felújítás kezdete



általános utcakép vizes és itatott makadám

Csiribi úti csp.

2. Gárdony – Agárd, Zrínyi utca felújítása a Dinnyési összekötő úttól a Csongor utcáig
(3 szakasz - lakóutca)



Dinnyési úti csatlakozás



külsőségi szakasz



Tünde és a külső közötti szakasz



Tünde és Csongor utcák közötti szakasz

3. Gárdony - Agárd, Kodály tér és csatlakozó utca szakaszok felújítása (tér és 3 szakasz)



Óvoda u. csp.



íves szakasz



Széchenyi ág belső csp.



Széchenyi csp.

Gárdony, 15 helyi önkormányzati tulajdonú és kezelésű utca felújítása 2018. tavasz
2. sz. melléklet: Átnézeti térkép és meglévő állapot jellemző fotói

4. Gárdony - Agárd, Sándor utca felújítás a Gárdonyi utcától a Jókai utcáig (2 szakasz)



Gárdonyi G. utcai csp.



általános utcakép, útállapot



Alkotmány utca csp. DRV munkák



Jókai u. csp.

5. Gárdony, Agárd, Harang utca felújítása a Gárdonyi- és az Alkotmány utca között




Gárdonyi G. utcai csp.



járda csatl. szüks.



Általános utcakép



Alkotmány utcai csp.

6. Gárdony, Agárd, Török Bálint utca felújítása a Petőfi utcáig



7. Gárdony, Szőnyi tér felújítása



8. Gárdony, Csók I. tér felújítása



Pál L. utca felől csp.



utcakép



Munkácsy utca felől



útdelta bővítés igény

9. Gárdony, Munkácsy utca (45-55 sz. házak előtti) szakasz felújítása



kezdő slussz



utcakép



Madarász V. útcsatlakozás



végslussz

10. Gárdony, Erkel F. utca, Erkel- és Táncsics köz felújítása



Kossuth utcai útcsatlakozás, kezdőslussz



Gárdony, 15 helyi önkormányzati tulajdonú és kezelésű utca felújítása 2018. tavasz
2. sz. melléklet: Átnézeti térkép és meglévő állapot jellemző fotói



utcakép



Erkel-Táncsics köz



Erkel-Ekel köz



végslussz iskolánál



Erkel köz



Erkel köz – Táncsics utca csp.



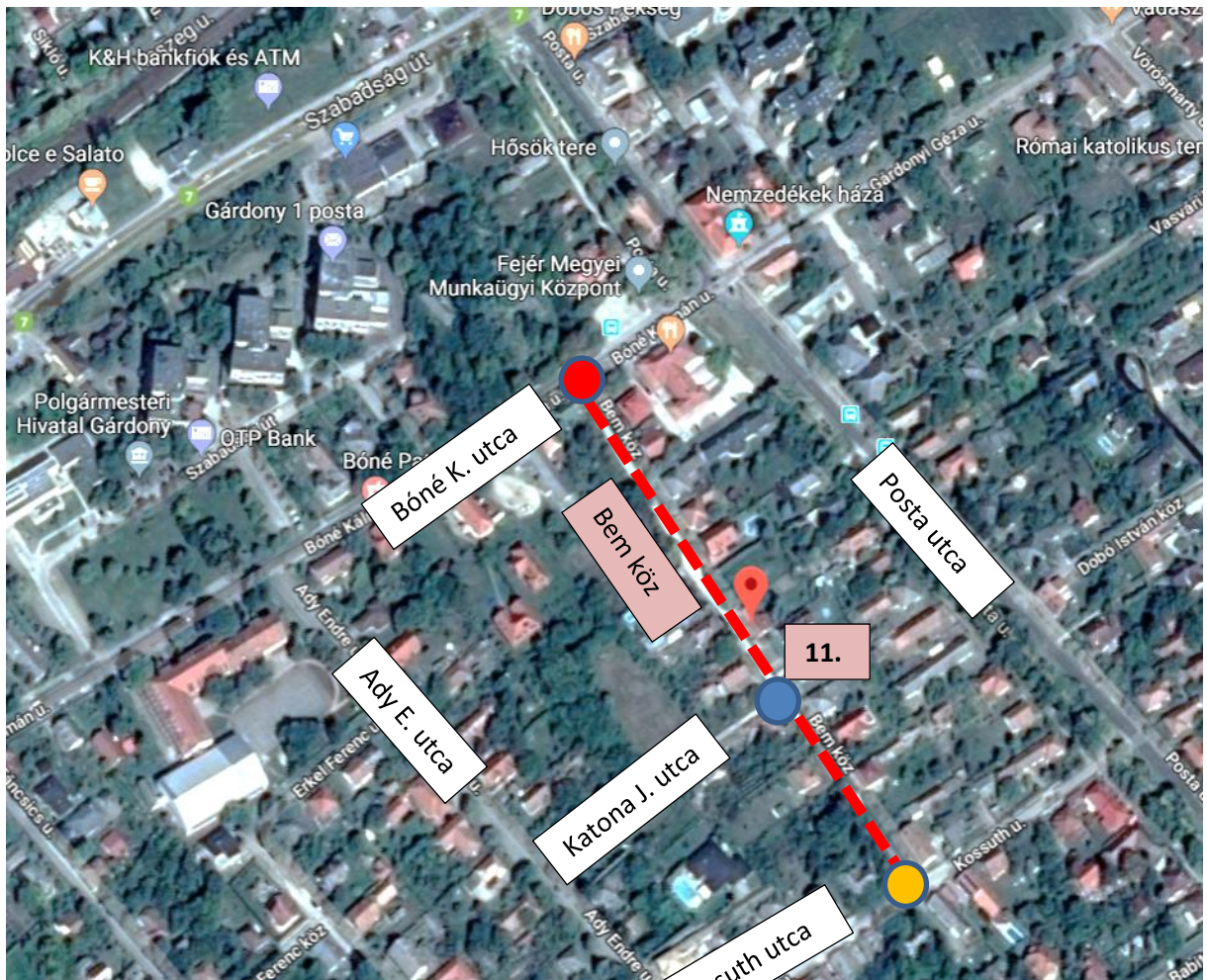
Táncsics köz



Táncsics köz – Táncsics utca csp.

Gárdony, 15 helyi önkormányzati tulajdonú és kezelésű utca felújítása 2018. tavasz
2. sz. melléklet: Átnézeti térkép és meglévő állapot jellemző fotói

11. Gárdony, Bem köz felújítása a Bóné K. utca és a Kossuth utca között



Gárdony, 15 helyi önkormányzati tulajdonú és kezelésű utca felújítása 2018. tavasz
2. sz. melléklet: Átnézeti térkép és meglévő állapot jellemző fotói




utcakép



utcakép a Katona J. utcánál



utcakép a Kossuth utca felőli szakaszon



végslussz

12. Gárdony, Kemény Zs. utca felújítás a 7-es főút és a II utca között (2 szakasz)



13. Gárdony, V. utca felújítása Kemény Zs. utca és a Berzsényi D. utca között (5 szakasz)



általános utcakép

14. Gárdony, Virág utca felújítása



általános utcakép / padka és földemes aknák

Tavirózsa utca(kpút) útcsatlakozás



vízlevezető fedalpos árok



Margaréta u. útcsatlakozás

15. Gárdony-Dinnyés, Vajda utca felújítása



belső delta kialakítás

kötőréteg slussz, lejárt ív pályaszerkezet javítás szükséges

Gárdony, 15 helyi önkormányzati tulajdonú és kezelésű utca felújítása 2018. tavasz
2. sz. melléklet: Átnézeti térkép és meglévő állapot jellemző fotói



általános utcakép



utca végén vízcsák, térköves bejárók, K szegély csatl.



csatlakozó út leromlott állagú, kátyúzás + 1 réteg aszfalt felújítás szüks. , útdelta kitaposott