

## Tartalomjegyzék

Gárdony, Gárdonyi G. utca ivóvízvezeték kiváltás engedélyezési tervéhez közmű-  
egyeztetések nyilatkozatok

1. DRV Zrt. E06-01 számú közműegyeztetési jegyzőkönyve
2. DRV Zrt. 663470-16-4/2017 számú üzemeltetői nyilatkozat
3. E.ON Észak-dunántúli Áramhálózati Zrt. 4112 EED J 2157/2016 számú terv és  
közmű-egyeztetési jegyzőkönyv
4. E.ON Észak-dunántúli Áramhálózati Zrt. 254-77/2017 közműkezelői hozzájárulás
5. E.ON Dél-dunántúli Gázhálózati Zrt. Sz 1860/2016 számú közmű-egyeztetési  
jegyzőkönyv
6. E.ON Dél-dunántúli Gázhálózati Zrt. 21092421/2016 számú egyetértési nyilatkozat
7. Magyar Telekom Nyrt. 4203632-64680797-2/2016 számú közműkezelői nyilatkozat
8. Magyar Közút Zrt. FEJ-228/1/2017 sz. közútkezelői hozzájárulás

DRV Zrt.  
E06-01 N01v3

KÖZMŰ EGYEZTETÉSI JEGYZŐKÖNYV  
(1) idegen közmű létesítése esetén

Ügyiratszám: 5640884/2016

Készült: A DRV Zrt. hivatalos helyiségében 2016. év október hónap 15. nap

Egyeztető közmű szervezet: DRV Zrt. Engedélyezési Osztály

DRV Zrt. képviselője: Kádasné Szlávik Éva

Az egyeztetést kérő tervező: BeSzt Kft. 8200 Veszprém, Stadion-köz 5.

Terv tárgya: Gárdony, Gárdonyi Géza utca és Mikszáth Kálmán utca közötti városi alközpont útépítés és csapadékvíz elvezetés engedélyezési terv

Átadott dokumentáció: ivóvíz, szennyvíz szakági térképmásolat

A DRV Zrt. nyilvántartása alapján a bemutatott terv szerinti munka Társaságunk üzemeltetésében lévő ivóvíz törzshálózatot és a hozzá tartozó bekötéseket:

ÉRINTI

NEM ÉRINTI

A DRV Zrt. nyilvántartása alapján a bemutatott terv szerinti munka Társaságunk üzemeltetésében lévő szennyvíz törzshálózatot és a hozzá tartozó bekötéseket:

ÉRINTI

NEM ÉRINTI

A DRV Zrt. nyilvántartása alapján a bemutatott terv szerinti munka Társaságunk üzemeltetésében lévő irányítástechnikai kábelt:

ÉRINTI

NEM ÉRINTI

Érintettség esetén közmű kezelői hozzájárulásra történő benyújtás:

SZÜKSÉGES\*

NEM SZÜKSÉGES

\*Az elkészített engedélyezési tervet 2 pld.-ban szükséges benyújtani a DRV Zrt.-hez (8600. Siófok Tanácsház u. 7. sz.)

Víziközmű (ivóvízvezeték, szennyvízcsatorna, irányítástechnikai jelzőkábel\*) kiváltása:

SZÜKSÉGES\*\*

NEM SZÜKSÉGES

\*megfelelő rész aláhúzendó

\*\*kiváltás esetén külön egyeztetés szükséges

Egyéb kikötések:

A Gárdonyi úton az újonnan épülő burkolat alá kerülő NA 100 ac. ivóvíz gerincvezeték kiváltása szükséges. A közműkiváltáshoz szükséges kiviteli terveket a DRV Zrt. Engedélyezési Osztályára kérjük benyújtani jóváhagyásra.

Ivóvíz és szennyvíz vezeték felett minimum a jelenlegi szabványoknak megfelelő földtakarás kell, hogy maradjon. A tervezési területen burkolat, árok alá kerülő vezetéket védelembe kell helyezni.

Az érintett ivóvíz szerelvény és tolózár aknákat, valamint szennyvízcsatorna fedlapokat, szakfelügyeletünk mellett a tervezett szintre kell emelni, teherbíróvá és járhatóvá kell tenni. Szennyvízcsatorna fedlapokat gyári magasító elemek alkalmazásával kell megemelni.

Amennyiben a tervezett létesítmény bármilyen DRV Zrt. által üzemeltetett közművet (tolózár, csatorna tűzcsapszekrény) érint, a kiviteli terven ábrázolni kell.

A biztonságos üzemeltetés feltételeit például a vezetékek megközelítése, földtakarás biztosítása, a tervezett építkezés ideje alatt, illetve a beruházás befejezését követően is biztosítani kell! Szerelvényt lebetonozni, eltakarni, leföldelni tilos!

A jegyzőkönyvben foglaltak kizárólagosan a DRV Zrt. által üzemeltetett közművek elhelyezkedésére, keresztezésére, védelembe helyezésére vonatkoznak.

1. A tervezés és a kivitelezés során szigorúan betartandók az MSZ: 7487/2-80 sz. szabvány (közmű és egyéb vezetékek elhelyezése közterületen) előírásai.
2. A létesítmény tervezésénél a 123/1997.(VII.18.) Kormányrendeletben a víziközművekre meghatározott védősávok betartandók.
3. A DRV Zrt. kezelésében lévő közművek védelme érdekében azok 2-2 m-es környezetében csak kézi földmunka végezhető.
4. A kezelésünkben lévő ivóvízvezeték, szennyvízcsatornát, irányítástechnikai jelzőkábel a kivitelezés megkezdése előtt, szakfelügyeletünk jelenléte mellett, kutató árokkal fel kell tární.
5. A keresztezéseknél minden esetben a tervezett vezeték védőcsőbe kell helyezni, a védőcső 1-1 m túlnyúlással kerüljön elhelyezésre. Az elkészült közmű fölé, a szabvány által előírt magasságban jelzőszalagot kell fektetni.
6. A tervezéssel érintett víziközművek nyilvántartás szerinti helyszínrajzát a tervezőnek átadtuk, melynek helyességét a tervezőnek helyszíni felméréssel pontosítani szükséges.
7. A munkaterület átadás-átvételi eljárásra meghívást, a kivitelezés megkezdési időpontjáról értesítést kérünk. A munkaterület átadásra vonatkozó meghívót a DRV Zrt. Műszaki Üzemviteli Osztályára (8601. Siófok Pf.:59) valamint a [megrendelo@drv.hu](mailto:megrendelo@drv.hu) e-mail címre kérjük megküldeni. A meghívóban kérjük megadni a kiadott közmű egyeztetési jegyzőkönyv ügyiratszámát.
8. A kivitelezési tevékenység csak szakfelügyeletünk biztosítása mellett végezhető, melyet a kivitelező a munkaterület átadásáig üzemvezetőségünkől köteles megrendelni. A kivitelezési munkák megkezdése előtt, 8 (munka)nappal, kérjük a szakfelügyelet írásbeli megrendelését (Velencei Üzemvezetőség, 2481 Velence, Szabolcsi út 40.).
9. A műszaki átadására a DRV Zrt. képviselőjét meg kell hívni. A műszaki átadás-átvételi eljárásra vonatkozó meghívót a DRV Zrt. Műszaki Üzemviteli Osztályára (8601. Siófok Pf.:59) valamint a [megrendelo@drv.hu](mailto:megrendelo@drv.hu) e-mail címre kérjük megküldeni. A meghívóban kérjük megadni a kiadott közmű egyeztetési jegyzőkönyv ügyiratszámát.
10. A közmű egyeztetés érvényessége 1 év, melynek lejártá után újabb egyeztetés szükséges.
11. Jelen közmű egyeztetési jegyzőkönyv átvételét az egyeztető tervező aláírásával elismeri, és gondoskodik, hogy jelen jegyzőkönyv az építetthez eljusson.

Dunántúli

Regionális Vízmű Zrt.

40.

tervező

Székely István  
engedélyezési főmunkatárs

Kádasné Szlávik Éva  
engedélyezési munkatárs



DNV

Tanúsított cég

**Központ****BESZT Beruházó-Szolgáltató-Tervező Kft.**  
**Doszpot József és Gáspár Géza**  
részére

Iktatószám: 663470-16-4/2017

Ügyintéző: Runa Éva

Melléklet: -

Hiv. Szám: 1-85/2016

Ügyintézőjük: -

**VESZPRÉM**Stadion köz 5. sz.  
8200Tárgy: Gárdony, Gárdonyi Géza utca  
ivóvízvezeték kiváltás a  
városközpont előtt lévő szakaszon,  
üzemeltetői nyilatkozat**ÜZEMELTETŐI NYILATKOZAT**

AAAMK171

- Tervszám : 36/2016
- Felelős tervező: Véghelyi Gábor (VZ-TEL/19-1907)

A DRV Zrt. Engedélyezési Osztály, Velence a bemutatott tervdokumentáció tartalmát áttanulmányozva, az abban rögzített nyomvonalvezetéssel és a tervezett műszaki megoldásokkal kapcsolatban az alábbi nyilatkozatot teszi:

1. A tervezett vezeték építés **érinti** a kezelésünkben lévő víziközműveket, ezért a kivitelezés során szigorúan betartandók az MSZ 7487/2-80 előírásai ill. a DRV Zrt. kezelésében lévő közművek védelme érdekében azok 2-2 m-es környezetében csak kézi földmunka végezhető.
2. Tervezett létesítmények:  
**Ivóvíz hálózat:**

D 225 KPE ivóvízvezeték (V 1-0) 64,0 m  
D 160 KPE ivóvízvezeték (V 1-0) 79,0 m  
D 110 KPE ivóvízvezeték (V 2-0) 104,0 m  
D 110 KPE ivóvízvezeték (V 1-1) 23,0 m  
D 110 KPE ivóvízvezeték (V 1-2) 26,0 m  
Tolózár akna szerelvényekkel 2 db

3. Gárdony Város Önkormányzata, mint beruházó tervezi a gárdonyi (al) városközpont kialakítását valamint a megépült sportsarnok megközelítése miatt is a Gárdonyi Géza utca ezen szakaszának útfelújítását buszöböl valamint gyalogos átkelőhely kiépítésével. A tervezett beruházás érinti a DRV Zrt. üzemeltetésében lévő víziközműveket. Az előzetes egyeztetések során Társaságunk előírta, hogy a tervezett útépités valamint a későbbi városközpont vízellátása miatt, a meglévő ivóvízvezetékek kerüljenek kiváltásra, a szükséges vezetéképítések történjenek meg az útépitési munkák előtt.
4. **A tervezett V 1-0 jelű ivóvízvezeték:** A tervezett vezeték kezdőpontja a 0+000,00 m szelvényben csatlakozik a Gárdonyi Géza utcában meglévő NA 200 ac. ivóvízvezetékhez. A csatlakozásnál tolozár akna kerül elhelyezésre három irányú elzárási lehetőséggel. Ez a csatlakozás fogja biztosítani a tervezett városközpont vízellátásának egyik megtáplálását is (V 1-1). A tervezett vezeték a buszöböl alatt védőcső védelmében kerül átvezetésre. A vezeték a 0+064,00 m szelvényben csatlakozik az Iskola utcában meglévő ivóvíz vezetékhez a II. sz. csomópont szerint. Ezt követően a vezeték 0+078,00 m szelvényében szintén egy tolozár akna

## Központ

lesz elhelyezve három irányú szakaszolási lehetőséggel. Ez a csomópont fogja biztosítani a városközpont másik vízbetáplálását (V 1-2). A tervezett vezeték végpontja a 0+143,00 m szelvényben csatlakozik vissza a meglévő NA 150 KMPVC ivóvízvezetékhez. A meglévő tűzcsapot valamint az iskola ivóvíz bekötését át kell kötni az új vezetékre. A tervezett ivóvízvezeték D 225 KPE és D 160 KPE.

5. A tervezett V 2-0 jelű ivóvízvezeték: A tervezett vezeték kezdőpontja a 0+000,00 m szelvényben csatlakozik a Gárdonyi Géza utcában meglévő NA 100 ac. ivóvízvezetékhez. A tervezett vezeték a 0+056,00 m szelvényben csatlakozik az orvosi rendelő vízbekötéséhez kiépített tolózár aknában meglévő vízvezetékhez. Az aknában lévő szerelvények cserélve lesznek. A vezeték végpontja a 0+104,00 m szelvényben csatlakozik a tornacsarnok vízellátásához kiépített tolózár aknában a meglévő vízvezetékhez. A tervezett ivóvízvezeték D 110 KPE.
6. A tervezett V 1-1 jelű ivóvízvezeték: A tervezett vezeték kezdőpontja a 0+000,00 m szelvényben csatlakozik a V 1-0 jelű ivóvízvezetékhez. A tervezett vezeték védőcső védelmében keresztezi a 6212. sz. közlekedési utat, majd a 0+023,00 m szelvényben lezárásra kerül. A városközpont vízellátását e ponttól kell tervezni. A tervezett ivóvízvezeték D 110 KPE.
7. A tervezett V 1-2 jelű ivóvízvezeték: A tervezett vezeték kezdőpontja a 0+000,00 m szelvényben csatlakozik a V 1-0 jelű ivóvízvezetékhez. A tervezett vezeték védőcső védelmében keresztezi a 6212. sz. közlekedési utat, majd a 0+024,00 m szelvényben lezárásra kerül. A városközpont vízellátását e ponttól kell tervezni. A tervezett ivóvízvezeték D 110 KPE.
8. **Az építési munka teljes időtartama alatt a folyamatos ivóvíz ellátását fenn kell tartani!**
9. A tervezett ivóvízvezetékek a Gárdony 3761 és 3762 hrsz-ú ingatlanokat érinti. A becsatolt tulajdoni lapok alapján a 3761 hrsz-ú ingatlan Gárdony Város Önkormányzatának tulajdonában lévő kivett közpark művelési ágú ingatlan, a 3762 hrsz-ú ingatlan a Magyar Állam tulajdonában (vagyonkezelő: Közlekedésfejlesztési Koordinációs Központ) lévő kivett országos közút művelési ágú ingatlan.
10. A Magyar Közút NZRt. Fejér Megyei Igazgatósága FEJ-228/1/2017. számon közút kezelői hozzájárulását megadta.
11. Gárdony Város Jegyzője 2101-3/2017. számon közútkezelői hozzájárulását, Gárdony Város Polgármestere 2101-2/2017. számon tulajdonosi hozzájárulását megadta.
12. A DRV Zrt. állami vagy önkormányzati tulajdonban lévő víziközművek üzemeltetését végzi. A tervezett ivóvíz vezetékét a Magyar Állam tulajdonába kell adni. A tulajdonba adást a Beruházónak kell kezdeményeznie a DRV Zrt. Vagyongazdálkodási Osztálya felé. Ennek érdekében a műszaki átadás-átvételt megelőzően kérjük megküldeni a DRV Zrt. Vagyongazdálkodási Osztály (8601 Siófok, Pf.:59. Tel.:84/501-226) címére az alábbi dokumentumokat:
  - geodéziai bemérés vagy megvalósult állapotról helyszínrajz, melyen a vezeték nyomvonala pontosan megállapítható (helyrajzi számok feltüntetésével),
  - érintett ingatlanok tulajdoni lapjait, (30 napnál nem régebbi), amennyiben a vízjogi létesítési engedélyezési eljárást követően telekalakítás történt,
  - összesített létesítményjegyzéket, mely tartalmazza az alábbiakat:
    - megnevezés
    - elhelyezkedés, közterület, hrsz. megjelölésével
    - vezeték: átmérő, anyag, hossz
    - tulajdonosi forma
    - bekerülési értéket

PPd

### Központ

- könyvvizsgálói igazolást arra vonatkozóan, hogy az eszköz bekerülési értéke a számviteli törvény előírásaival összhangban került megállapításra, (magánszemélyek esetében nem kell),
  - nyilatkozat arra vonatkozóan, hogy a tárgyi vezeték jelenleg kinek a tulajdonában áll,
  - vízvezetési szolgalmi jog alapítására irányuló előzetes megállapodást,
  - amennyiben felhagyásra/kiváltásra kerültek vezetékek, azok további sorsára vonatkozó nyilatkozatot, szállítólevelet, mázsajegyet.
13. A kivitelezéshez használt anyagoknak, szerelvényeknek, csökkentési technológiáknak az üzemeltető által használt típusokhoz, technológiákhoz igazodnia kell. (A csökkentések kialakítása elektrofittinges hegesztéssel kell, hogy történjen, a karimás kötések, a szerelvények és tolózárok a DRV Zrt.-nél alkalmazott szerelvénytípusok lehetnek).
14. A kezelésünkben lévő ivóvízvezeték és szennyvíz csatornát a kivitelezés megkezdése előtt, szakfelügyeletünk jelenléte mellett, kutató árokkal fel kell tární.
15. A meglévő ivóvíz hálózatra történő rácsatlakozást meg kell rendelni a Velencei Üzemvezetőségen. A rákötést kizárólag a DRV Zrt. végezheti el!
16. A munkaterület átadás-átvételi eljárásra meghívást, a kivitelezés megkezdési időpontjáról értesítést kérünk. A kivitelezési tevékenység csak szakfelügyeletünk mellett végezhető, melyet a kivitelező a munkaterület átadásáig a Velencei Üzemvezetőségen köteles megrendelni. A kivitelezési munkák megkezdése előtt 8 munkanappal, kérjük a szakfelügyelet írásbeli megrendelését a [megrendelo@drv.hu](mailto:megrendelo@drv.hu) e-mail címen. A műszaki átadására a Velencei Üzemvezetőség képviselőjét meg kell hívni! A munkaterület valamint a műszaki átadás-átvételi eljárásra vonatkozó meghívót a DRV Zrt. Műszaki Üzemviteli Osztályára (8601. Siófok Pf.:59. sz.) valamint a [megrendelo@drv.hu](mailto:megrendelo@drv.hu) e-mail címre kérjük megküldeni. A meghívóban kérjük megadni a kiadott üzemeltetői nyilatkozat ügyiratszámát.
17. A kivitelezés hiányosságaira visszavezethető esetleges meghibásodások miatt a garancia szavatosság érvényesítése céljából kérjük megnevezni azt a jogi személyt aki felé a garanciális és szavatossági igényt az üzemeltető érvényesítheti. A nyilatkozatot az átadási dokumentációhoz kérjük csatolni.
18. A műszaki átadás előtt 8 (munka) nappal az alábbi dokumentációkat kell a DRV Zrt. Velencei Üzemvezetőségére megküldeni:

#### Ivóvíz hálózat tekintetében:

1 pld. komplett és 6 pld. szűkített dokumentációt kérünk összeállítani az alábbi tartalommal:

- 7 pld. átadás-átvételi jegyzőkönyv a sikeres műszaki átadás-átvételtől
  - 7 pld. vízjogi létesítési engedély
  - 7 pld. nyomvonal-módosítás esetén módosított vízjogi létesítési engedély
  - geodéziai bemérési dokumentáció (1 példány M=1:4000, 7 példány M=1:500, 1 példány digitális állomány cd-n AutoCad formátumban dwg. kiterjesztéssel)
- Az egységes elektronikus közműnyilvántartásról szóló 324/2013 (VIII.29) Korm. rendelet szerinti – az e-közmű igazolás kiadásához szükséges – geodéziai dokumentáció tartalmi követelményei a következők:

- mérési jegyzet, jegyzőkönyv (analóg vagy digitális formában)
- bemérési nyilatkozat (papír)
- bemérési jegyzőkönyve (analóg)
- bemérési jegyzőkönyv (digitális)
- vektoros digitális állomány (EOV)
- műszaki leírás

A fentiekben felsorolt geodéziai dokumentációt kompletten 1 pld.-ban digitálisan cd-n is szükséges átadni társaságunk részére.

- átadási dokumentáció az alábbi tartalommal:


B.d

### Központ


- 7 pld. megvalósulási terv: Ha terv szerinti kivitelezés történt, elég csak az átnézeti rajzon kivitelező által lebélyegezve, aláírva. Amennyiben módosítások is voltak, a módosítással érintett tervlapok is kellenek, a módosítások rávezetésével, valamint a kivitelező cégszerű aláírásával.
- 1 pld. beépített anyagok minőségi bizonylatai
- 1 pld. építési napló másolat
- 7 pld. építményjegyzék, a vízjogi létesítési engedély szerinti bontásban a kivitelező cégszerű aláírásával
- 1 pld. a nem közterületet érintő vezetékek és létesítmények esetén a szolgalmi jog alapítás be-jegyzés igazolása tulajdoni lappal
- 1 pld. üzemeltető kezelésébe kerülő földterületek tulajdonjogi rendezésének dokumentálása, tulajdoni lappal
- 7 pld. negatív vízvizsgálati jegyzőkönyv
- 1 pld. vagyontádasra vonatkozó megállapodás
- 7 pld. vezetékek nyomáspróba jegyzőkönyve, data logger-es méréssel igazoltan (üzemeltető aláírásával)
- 1 pld. érintésvédelmi jegyzőkönyv
- 1 pld. szerelési és szabványossági nyilatkozat
- 7 pld. tűzcsap bemérési jegyzőkönyv
- 1 pld. villámvédelmi rendszerek felülvizsgálatának jegyzőkönyve
- 7 pld. kivitelezői, tervezői nyilatkozat
- 1 pld. magyar nyelvű gépkönyvek, garanciajegyek, minőségi bizonylatok
- 7 pld. üzemeltetési szabályzat és utasítás
- 7 pld. kezelési, karbantartási utasítás
- 7 pld. próbaüzemi zárójelentés (próbaüzem esetén)
- 1 pld. nyomásfokozónál az energiaszolgáltatóval az energiavételezésre vonatkozó megállapodás átadása (energiavételezés módja és a szolgáltatási határ meghatározása)
- 1 pld. amennyiben bekötés is készül a törzshálózati vezetékkel együtt, a tulajdonosok névjegyzéke helyrajzi számok szerint.

Fenti nyilatkozatunkat, a tárgyi tervdokumentációra vonatkozó, vízjogi létesítési engedély kiadásához ádtuk meg, melyet kérünk az engedélyező hatóságnak megküldeni.

Siófok, 2017. március 08.

  
**Krisztin Róbert**  
termelés támogató főmérnök

Dunántúli  
Regionális Vízmű Zrt.  
40.

  
**Suhajda Zsolt**  
engedélyezési osztályvezető

Kapja: Címzett,  
Vagyongazdálkodási Osztály,  
MÚO,  
Velence Üzemvezetőség

C:\Külső levelek\2017\Üzemeltetői Gárdony, Gárdonyi Géza utca városközpont előtt lévő ivóvízvezeték kiváltása.doc

## E.ON Észak-dunántúli Áramhálózati Zrt. TERV- ÉS KÖZMŰEGYEZTETÉSI JEGYZŐKÖNYV

**Készült:** Az E.ON Észak-dunántúli Áramhálózati Zrt. Áramhálózati Üzem Székesfehérvár hivatalos helyiségében, 2016.12.07. napján.

**Jelen vannak:** Áramhálózati Üzem Székesfehérvár részéről: Gyarmati, Gyöngyi Zita  
BESZT Kft. részéről: Török Tibor, +36203273701

**Tárgy:** **Gárdonyi, Gárdonyi Géza utcai (3141/1- 3110 hrsz-ek között) - tervezett városi alközpont előtti - azbesztcement vízvezeték rekonstrukció engedélyezési terve**

Az Áramhálózati Üzem Székesfehérvár dokumentációja alapján a bemutatott terv szerint végzendő munka tulajdonunkban levő létesítményt **ÉRINT.**

1 KV-os földkábel(ek)et érint.  
1 KV-os; 22 KV-os légvezeték(ek)et érint.

Érintett vonal jelzőszáma:

**Jelen jegyzőkönyv nem helyettesíti a közműkezelői hozzájárulást, építési engedély kiadására nem jogosít.**

**Közeledési és/vagy átvezetési igény esetén, annak a villamos energiáról szóló 2007. évi LXXXVI. törvény szerinti műszaki és költség konstrukciójával, megvalósíthatóságával kapcsolatban már előzetesen keresse fel az illetékes áramhálózati üzemet, erre vonatkozó megállapodás nélkül a hálózatra vonatkozó tervezési tevékenység nem folytatható.**

A kábelek a felszerelés óta megtörtént, többszörös terapatrendezés következtében a talajszint alatt a szabványostól eltérő mélységben is előfordulhatnak. A azokon megvalósított erősáramú földkábel nyomvonalának keresztezése vagy párhuzamos megközelítése esetén kizárólag csak kézi feltárás engedélyezünk. A kézi feltárás elmulasztása miatt okozott károk miatt (földkábel elszakítása, áramkimaradás miatti fogyasztói kárigények, áramkimaradás miatti árbevétel kiesés, bírságok, helyreállítás költségei) a jegyzőkönyv tárgyában szereplő munkában érintett Beruházó/Kivitelező teljes kártérítési felelősséggel tartozik.

Erősáramú földkábel keresztezése és megközelítése esetén a mindenkor hatályos szabványok előírásait kell betartani. Amennyiben az előírt távolság nem tartható, illetve ha a kábeleket szilárd burkolat fogja takarni, ott azokat – az áramhálózati üzem képviselője által meghatározott módon – mechanikai védelemmel kell ellátni. A mechanikai védelem módját a véglegesített tervben szerepeltetni kell, költsége a Beruházó/Kivitelezőt terheli.

Erősáramú légvezeték keresztezése és megközelítése esetén a mindenkor hatályos, vonatkozó szabványokban előírtakat illetve a 2/2013.(I.22) NGM rendeletben előírtakat el kell betartani. A Beruházó/Kivitelező köteles a hálózat oszlopaitól a szabványos védőtávolságot betartani, és köteles megővni a munkavégzés során az oszlopok állékonyságát.

**Az előírt tervek – a közműkezelői hozzájárulás végett – 3 példányban az illetékes áramhálózati üzemnek kell benyújtani, a feltárási munkákhoz azokat a tervekkel együtt megrendelni – 14 nappal a munka megkezdése előtt – a közműkezelői nyilatkozatban foglaltak szerint. A tervjóváhagyásban előírt szakfelügyelet megrendelésének elmaradása esetén az üzembehelyezéshez nem fogunk hozzájárulni. Ezen előírások elmulasztása esetén a Beruházó/Kivitelező kártérítési felelősséggel tartozik az E.ON Észak-dunántúli Áramhálózati Zrt. -nek.**

Elhívjuk a Tervező/Kivitelező/Beruházó figyelmét, hogy a tervezéssel érintett területen az E.ON Észak-dunántúli Áramhálózati Zrt. nyilvántartásában szereplő nyomvonalrajzokon jelöltekön túlmenően más, nem az E.ON Észak-dunántúli Áramhálózati Zrt. tulajdonában levő kábelek is előfordulhatnak.

**tervezési és kivitelezési munkával érintett területre illetékes hálózatrész üzemeltető:**

**értelmezés:** Cím: 8000 Székesfehérvár Királyor.1/A., Tel.: +36 30 956 8794, Fax.: +36 22 525410, E-mail: jozsef.kertai@eon-hungaria.com

Az E.ON Észak-dunántúli Áramhálózati Zrt. Áramhálózati Üzem Székesfehérvár felhívja a Tervező figyelmét arra, hogy jelen terv és közműegyeztetési jegyzőkönyv másolata lépze részét a tervdokumentációnak. A Zrt. átépített, üzemben kívül helyezett kábelvezetékek a földben maradnak. A közműegyeztetés érvényessége 1 év, amelynek lejártán újabb egyeztetés szükséges.

**Figyelmeztetés:** Az egyeztetett terület 1 KV-os csatlakozó földkábeleket is és több, azonos és különböző nyomvonalú 1 KV-os földkábeleket érint. A nyomvonal megközelíti az Iskola u. elnevezésű, 27324-es jelzőszámú trafóállomást. Szakfelügyelet kérése szükséges.

  
.....  
aláírás

Török Tibor  
BESZT Kft.

  
.....  
aláírás

Gyarmati, Gyöngyi Zita  
E.ON Észak-dunántúli Áramhálózati Zrt.  
Áramhálózati Üzem Székesfehérvár





## Fax

Beszt Kft.  
8200 Veszprém Stadion köz. 5.

Fax: 88/578-920

Székesfehérvár, 2017. 01. 14.

**Tárgy: Gárdonyi Gárdonyi Géza u. vízvezeték rekonstrukció**

**E.ON Észak-dunántúli  
Áramhálózati Zrt.**

8000 Székesfehérvár  
Király sor 1/a.  
www.eon-hungaria.com  
jozsef.kertai@eon-  
hungaria.com

T: 30/956-8794  
F: 22/525-410

ikt: 254 - FF /2017

Tisztelt Cím!

A tervező által elkészített, és az EON Észak-dunántúli Áramhálózati Zrt. Székesfehérvári Régiójához benyújtott egyeztetési tervanyag alapján az engedélyezési folyamathoz az alábbiak szerint adjuk meg a közműkezelői hozzájárulásunkat:

- jelen hozzájárulásunk nem jelenti a tervdokumentáció részletes ellenőrzését, a tervet csak áramszolgáltatói szempontból vizsgáltuk meg

- **A kivitelezés érint kezelésünkben lévő 0,4 kV-os és 20 kV-os légvezetéket valamint 0,4 kV-os földkábelt. A villamos művek biztonsági övezetében fokozottan ügyelni kell a munkagépek közlekedésére és munkavégzésére. A vezeték érintése és a biztonsági övezeten belül való megközelítése életveszélyes! Fokozott figyelmet kell fordítani a légvezetékek alatt munkagépekkel végzett munkavégzésnél. A légvezetékektől vezetőitől min 3m távolságot kell tartani a feszültségüktől függetlenül.**

- az EON Észak-dunántúli Áramhálózati Zrt. tulajdonában, és a Székesfehérvári Régió üzemeltetésében (-kezelésében) lévő erősáramú közművek (- földkábelek;- szabadvezetéki oszlopok;- transzformátor állomások;- elosztó szekrények) biztonsági övezetében (2/2013.(I.22.) NGM rendelet szerint meghatározott!) **csak óvatos kézi földmunka engedélyezett**

- az építési/bontási munkát csak a jelen jkv. mellékletét képező rajz szerinti nyomvonalon szabad végezni



## Fax

- a kivitelezés alapjául szolgáló helyszínrajzon (-nyomvonalrajzon ) a megközelítések/keresztezések távolságát egyértelműen fel kell tüntetni, a kivitelezés során be kell tartani a nyomvonalrajzon jelölt védőtávolságokat
- amennyiben a helyszínen olyan elháríthatatlan akadály merül fel, amely miatt módosítani szükséges a tervezett és jóváhagyott nyomvonal vonalvezetését, akkor azt csak az EED állományába tartozó illetékes területgazda írásos hozzájárulásával tehető meg, az újbóli közműegyeztetést követően, egyébként nem áll módunkban hozzájárulni a megépített létesítmény műszaki átadásához és üzembe helyezéséhez
- az EON Észak-dunántúli Áramhálózati Zrt. Székesfehérvári Régiójánál felvett közmű egyeztetési jkv.-ben, valamint jelen hozzájárulásban tett előírásokat a kivitelezés során maradék nélkül be kell tartani
- földben elhelyezett közművezetékünk keresztezését és a mechanikai védelem kialakítását nyílt munkaárok mellett kell a EED állományába tartozó illetékes területgazdának be kell mutatni
- a kivitelezés során előforduló bármely erősáramú közmű sérülését mérlegelés nélkül, azonnal jelezni kell az **EON általános hibabejelentő vonalára amit a 06-80-533-533-as telefonszámon** érnek el, ill. a következő munkanapon az EED állományába tartozó illetékes területgazdának
- a közművezetékünkben és a fogyasztói leágazásokban okozott károk helyreállításának összes költsége a kivitelezőt terheli
- a nyomvonalrajznak tartalmaznia kell az erősáramú közművezetékek nyomvonalrajzát, az oszlopok helyét , a hálózat típusát ( földkábel / szabadvezeték ) , és a feszültség szintjét ( 0,4 / 10 / 20 / 35 / 120 kV )
- a közművezetékek keresztezését és megközelítését az MSZ 7487 szabvány előírásai szerint kell kialakítani
- **Amennyiben a munkavégzés vagy a munkagépekkel való közlekedés közben fenn áll a veszélye annak, hogy a munkát végző személy valamely testrészével, szerszámmal vagy általa irányított munkagéppel a 4/2002. (II. 20.) SzCsM-EüM együttes rendelet 8.7.34-as pontja által előírt távolságok betartását nem tudja teljesíteni, szakfelügyeletet kell**

## Fax

**rendelni.** A kivitelezési munkát min. 35 munkanappal a tényleges munkavégzés megkezdése előtt be kell jelentenie a kivitelezőnek az EED területgazdája felé és a szakfelügyeletet a 06-22-525-410-es fax számon vagy a [jozsef.kertai@eon-hungaria.com](mailto:jozsef.kertai@eon-hungaria.com) email címen meg kell rendelni.

- az erősáramú szabadvezeték hálózati támszerkezetek (-oszlopok) állékonyságának biztosítása érdekében a közművezeték fektetéséhez szükséges munkagödör 2,00 m-nél kisebb távolságban nem közelítheti meg a tám szerkezeteket, ettől való eltérésre csak a EED területgazdája adhat engedélyt az eltérés feltételeinek meghatározása mellett

- a kivitelezés helyszínén (kivitelezőnél) jelen nyilatkozatunk megtalálható kell legyen

- a műszaki átadás-átvételi eljárásról a kivitelezőnek értesíteni kell az EED területgazdáját

- **egyéb kikötések: villamos vezetéseink biztonsági övezetében történő munkavégzés alatt a munkavezetőnek ki kell jelölnie azt a személyt, aki a 4/2002. (II. 20.) SzCsM-EüM együttes rendeletben (8.7.34-as pont) előírt távolságok betartását figyeli. A fenti személy kijelölését az építési naplóban rögzíteni kell.**

A megépült létesítmény műszaki átadásához, és üzembe helyezéséhez csak a fentiekben leírtak maradéktalan megvalósulása esetén járunk hozzá!

Jelen hozzájárulásunk a kiadásától számított 1 évig érvényes!

Üdvözlettel:



Kertai József

Hálózat üzemeltetési területi referens

E.ON Dél-dunántúli Gázhálózati Zártkörűen Működő Részvénytársaság  
Gázhálózati Üzem Székesfehérvár

## KÖZMŰEGYEZTETÉSI JEGYZŐKÖNYV

Készült: Az E.ON Dél-dunántúli Gázhálózati Zrt. Gázhálózati Üzem Székesfehérvár  
hivatalos helyiségében 2016 év 12 hó 6 nap

Jelen vannak:

E.ON Dél-dunántúli Gázhálózati Zrt. részéről: **Nagy Balázs**

Egyeztetést kérő társaság részéről: **BESZT Kft., 8200 Veszprém, Stadion köz 5.**

Tárgy: **Gárdonyi-Agárd, Gárdonyi G. u. ivóvízvezeték rekonstrukció**

Átadott dokumentáció: **gázzsakági térképmásolat**

Átvett dokumentáció : **helyszínrajz, terv**

E.ON Dél-dunántúli Gázhálózati Zrt. nyilvántartása alapján a bemutatott terv szerint  
végzendő munka, a tulajdonunkban lévő elosztó hálózatot

ÉRINTI  NEM ÉRINTI

Az érintettség típusa

Keresztezés, megközelítés  Átalakítás

Az érintett gázelosztó és célvezeték hálózat nyomásfokozata és biztonsági övezete a következő:

<input type="checkbox"/>	Kisnyomás	3 - 3	méter (védelembe helyezve	2 - 2	méter)
<input checked="" type="checkbox"/>	Középnomás	5 - 5	méter (védelembe helyezve	3 - 3	méter)
<input type="checkbox"/>	Nagyközép-nyomás	9 - 9	méter (védelembe helyezve	7 - 7	méter)

### Érintettség esetén:

A területről megközelítési vagy keresztezési tervet kell készíteni. (203/1998 kormányrendelet 19/A §.)  
Az elkészült kiviteli terveket – egyetértési nyilatkozat végett – 3 példányban az illetékes Terület-  
gazdának be kell nyújtani. A benyújtás elmulasztása esetén a tervezett létesítmény kivitelezé-  
sének megkezdéséhez nem járunk hozzá.

A tervezési és kivitelezési munkával érintett hálózatüzemeltetési területi referens

neve: **Erős Ferenc**

telefonszáma: **30-937-9665**

Cím: E.ON Dél-dunántúli Gázhálózati Zrt. Gázhálózati Üzem Székesfehérvár

Telefon: 22/525 411, Telefax: 22/525 410, Üzemirányítás telefonszáma: 80/301-301

E.ON Dél-dunántúli Gázhálózati Zrt. Gázhálózati Üzem Székesfehérvár felhívja a tervező figyel-  
mét arra, hogy jelen közmű egyeztetési jegyzőkönyv másolata képezze részét a kiviteli terv-  
dokumentációnak.

A Btk. 2012. évi C. törvény 323.§ (1): „Akj közérdekű üzem működését jelentős mértékben  
megzavarja, büntett miatt egy évtől öt évig terjedő szabadságvesztéssel büntethető.

A létesítményrongálás és a gázenergia-bevétel kiesés miatt keletkezett költségek a  
Beruházót/Kivitelezőt terhelik.

A közműegyeztetés érvényessége a keletkezéstől számított 1 év! A tulajdonjogi viszonyokban, vagy a  
tervben bekövetkező bármilyen jellegű változás, vagy a terv lejáratára esetén új egyeztetés szükséges!

Megjegyzés: Tárgyi munkánál kézi erővel történő óvatos földmunka szükséges. Közművek  
keresztezésénél a 30-150° közötti szög betartása kötelező. Párhuzamos  
fektetés esetén a minimum védőtávolság 0,7 m. A keresztezésnél védőcső  
alkalmazását írjuk elő.

**Nagy Balázs**

nyilvántartási referens

egyeztető

tervező

E.ON Dél-dunántúli Gázhálózati Zártkörűen Működő Részvénytársaság – 7626 Pécs Búza tér

BESZT Kft. részére

**Veszprém**  
Stadion köz 5.  
8200

Székesfehérvár, 2017.01.05.

**Tárgy: Egyetértési nyilatkozat**

Tisztelt Partnerünk!

A Sz1860/2016 számú közmű egyeztetési jegyzőkönyv alapján a Gárdonyi-Agárd, Gárdonyi G. u. ivóvízvezeték rekonstrukció témában benyújtott engedélyezési terveit megvizsgáltuk és az alábbi észrevételeket tesszük:

A Sz1860/2016 számú közmű egyeztetési jegyzőkönyv megjegyzések rovatában előírtakat figyelembe kell venni!

**Vizsgálatra benyújtott dokumentumok: Kiviteli terv**

A tervezett ivóvízbekötés az E.ON Dél-Dunántúli Gázhálózati Zrt. tulajdonában lévő középnyomású gázelosztó hálózatát nyomvonalában keresztezi.

A középnyomású gázvezeték 5-5 méteres környezetében földmunka csak az E.ON Dél-Dunántúli Gázhálózati Zrt. szakfelügyelete mellett végezhető. Ennek megrendelését a kivitelezés megkezdése előtt 8 nappal, írásban az E.ON Dél-Dunántúli Gázhálózati Zrt.-nél teheti meg, az érintett területre illetékes gázhálózat-üzemeltetési területi referenstől.

**Cím: 8000 Székesfehérvár, Királlyor 1/A**

**gázhálózat-üz. ter. ref.: Erős Ferenc, Telefon: 30-937-9665**

**Felhívjuk a kivitelező figyelmét, hogy a több utcára kiterjedő munkánál a szakfelügyelet megrendelését esetenként egy adott település maximum egy utcájára a pontos idő megjelölésével tegye meg!**

Kivitelezés során a 80/2005 (X. 11.) GKM rendelet IV. fejezete szerinti előírásokat, valamint a bányászatról szóló 1993. évi XLVIII-as törvény végrehajtására kiadott 203/1998. (XII.19.) Korm. rendelet 19/A, 19/B § szerinti tilalmakat és korlátozásokat „a gázvezeték biztonsági övezetén belüli munkavégzésről” be kell tartani.

A keresztező, megközelítő létesítmény beruházójának, építtetőjének gondoskodnia kell:

**E.ON Dél-dunántúli  
Gázhálózati Zrt.**  
Gázhálózati Üzem Székesfehérvár  
8000 Székesfehérvár  
Királlyor 1/A  
www.eon-hungaria.com

T: 22/525-411

F: 22/525-448

Erős Ferenc

*Erős Ferenc*  
gázhálózat-üz. ter. ref.

ferenc.eros1@eon-hungaria.com

Igazgatóság:  
Haraszti Judit  
Csulak Ferenc  
Gelencsér Lajos

székhely:  
7626 Pécs,  
Búza tér 8/a.  
Baranya Megyei Cégbíróság  
Cg 02-10-060071

- a tényleges kivitelezési munkálatok előtt- a kivitelezővel egyeztetve legalább két nappal az üzemeltető írásbeli értesítéséről, a nyomvonal jellegű létesítmény biztonsági övezetén belüli földmunka pontos helyének és időpontjának (óra, nap) megadásával.
- a megközelített létesítmény biztonsági övezetén belül végzett földmunka során az építés felelős műszaki vezetőjének jelenlétéről.

Az üzemeltető az egyetértés megadását feltételekhez kötheti. A keresztezett, megközelített létesítmény biztonsági övezetén belüli feltárás céljából végzett földmunka csak az üzemeltető vagy megbízottja szakmai felügyelete mellett végezhető. Szakmai felügyelet nélkül az építési tevékenységet megkezdeni és végezni nem lehet.

Az E.ON Dél-dunántúli Gázhálózati Zrt. képviselőjét meg kell hívni a munkaterület átadás-átvételi eljárásra. A meghívóban kérjük megadni az építési engedély számát, és az építési engedély kiadójának a nevét. Az érintett gázelosztó vezeték nyomvonalát és a gépi földmunka tilalmi övezetét (a létesítmény szélső alkotóitól számított 1-1 méteres övezetén belül), szükség esetén a nyomvonal feltárással történő pontosításával maradandóan ki kell jelölni. A tilalmi övezet kijelöléséről a kivitelező gondoskodik az erre a célra feljogosított szakember (névjegyzékben szereplő geodéta) által az üzemeltető szakfelügyelete mellett. A tilalmi övezet kijelölésének fenntartásáról szintén a kivitelező köteles gondoskodni.


A tárgyi engedélyezési terv átvizsgálása alapján és előírásaink teljesítése mellett egyetértési hozzájárulásunkat megadjuk. A vonatkozó előírások be nem tartásából eredő gázszolgáltatói tulajdonban lévő létesítményrongálás és gázenergia-bevétel kiesés miatt keletkezett költségek a Beruházót/Kivitelezőt terhelik.


**Fentiek be nem tartása esetén minden alkalommal bejelentést teszünk a bányakapitányságnak, a szükséges hatósági intézkedések megtétele céljából. A Magyar Bányászati és Földtani Hivatal által kiszabható bírság felső határa első esetben fél millió forint, második esetben 1 millió forint.**

Az E.ON Dél-dunántúli Gázhálózati Zrt. Gázhálózati Üzem Székesfehérvár felhívja a tervező figyelmét arra, hogy jelen egyetértési nyilatkozat másolata képezze részét a kiviteli tervdokumentációnak.

Nyilatkozatunk a tervdokumentáció megváltozásáig vagy a keltezésétől számított 1 évig érvényes. A csatolt tervtől eltérő nyomvonal, illetve műszaki megoldások alkalmazása esetén új engedélyezési eljárást kell indítani.

E.ON Dél-dunántúli Gázhálózati  
Zártkörűen Működő Részvénytársaság

  
Györfi László Attila  
üzemvezető

  
Kaposy László  
területi üzemeltetési irányító



2016 DEC 15

Helyszíni szolgáltatások igazgatóság  
Északnyugat- magyarországi szolgáltatási központ

8000 Székesfehérvár Petőfi u. 4.  
8001 Székesfehérvár Pf. 137  
Tel: 30/411-9699 Fax:

BeSzT Kft.  
Veszprém  
Stadion köz 5.  
8200

Ügyiratszám: 4203632-64680797-2/2016

Ügyintéző: Scheffer Imre

Telefon: 30/411-9699

Telefax:

E-mail cím:

Melléklet:

## KÖZMŰKEZELŐI NYILATKOZAT

Beadvány azonosító: 2549/2016

Tárgy jellege: VÍZ, CSATORNA

Tárgy helyszíne:

Tárgy: **Gárdonyi Gárdonyi Géza utca ivóvízvezeték rekonstrukciója a városközpont előtti szakaszon**

### Tisztelt Címzett!

Tárgyi ügyben, a Magyar Telekom Távközlési Nyilvánosan Működő Részvénytársasághoz (továbbiakban: Társaság) benyújtott tervét a Társaság 2016. 12 hó 05-n megkapta. Megállapítást nyert, hogy

**a tervezett létesítmény ÉRINTI és/vagy MEGKÖZELÍTI a távközlési hálózatot.**

Az alábbiakban leírt létesítési feltételek betartása mellett, a tervezett létesítmény csatolt terv szerinti

kivitelezéséhez a Társaság a

**közműkezelői hozzájárulást megadja.**

A kábelek nyomvonalkitűzése:

szükséges

nem kell

Szakfelügyelet megrendelése:

szükséges

nem kell

Területileg illetékes szervezeti egység(ek):

- Hozzáférési hálózat és szolgáltatás menedzsment igazgatóság, Passzív hálózatok ágazat, Hálózat üzemeltetési és beruházási osztály Észak-nyugat (9400 Sopron Széchenyi tér 7-10., levélcím: 9401 Sopron Pf. 9, Tel: 99-353-002, Fax: 99/325-410)

A tárgyi létesítmény kivitelezése során az alábbi előírásaink betartását kérjük:

-Távközlési létesítmény megközelítése és keresztezése esetén, a Társaság üzemeltetésében lévő kábel(ek) és egyéb hálózati elemek védelméről, az MSZ 7487/2,3/1980, MSZ 151-8/2002, MSZ 13207/2000, MSZ 17200/2-4/1999, MSZ 17200/5,7/2000, MSZ 17200-6/2002, MSZ 17200-8/2003, MSZE 17200-9/2005 sz., MSZE 50341-2 szabványokban, a 8/2012 (I.26.) NMHH, a 4/2015. (VII. 15.) NMHH rendelettel módosított 14/2013. (IX. 25.) NMHH rendeletben, és az elektronikus hírközlésről szóló 2003. évi C. törvényben foglaltak szerint kell gondoskodni.

-A kivitelezés csak a Társaság szakfelügyelete mellett, az érintett távközlési nyomvonalak kitűzését követően végezhető. A szakfelügyeletet és a nyomvonal kitűzését a kiviteli munkák megkezdése előtt 10 nappal korábban írásban kell megrendelni a Társaság illetékes szervezeti egységénél.

-A távközlési létesítmény feletti jelölő szalagot egy új, legkevesebb 2 m hosszú, eredetivel azonos feliratozású darabbal pótolnia kell a kivitelezőnek.

-A távközlési létesítmények nyomvonalától 2-2 méteren belül csak kézi földmunka végezhető.

-Keresztezés esetén kutatóárok óvatos kézi kiásásával kell feltárni a távközlő kábel helyét.

-Párhuzamos nyomvonallevezetés esetén – amennyiben a 2 méteres közelségen belülre kerül a nyomvonal – 25 méterenként (szükség esetén sűrűbben is) kutatóárokkal kell feltárni a Társaság létesítményét.

-A feltárt létesítmények munkaidőn túli őrzéséről, vagy legkevesebb 30 cm-es ideiglenes (kis szemcseméretű) talajtakarásáról a kivitelező köteles gondoskodni.

-A nyomvonal kitűzésénél a keresztezés helyét, a Társaság tulajdonában lévő kábelek nyomvonal töréspontjai, ill. a Társaság. létesítményeinek helyét kell megjelölni legalább 10 méterenként feltűnő színű, a földből 50 cm-re kiálló karóval vagy egyéb módszerrel.

-A szükséges karókat és azok leverését a kivitelezőnek kell biztosítania.

-Kutatóárok ásására nyomvonalkitűzés esetén is szükség van.

-A Társaság tulajdonában lévő földalatti létesítmény (akna, szekrény) fedlapját kinyitni, valamint a földalatti létesítménybe lemenni tilos! Az alépítményben munkát csak a Társaság végezhet.

-Munkaterület-átadásra a Társaság területileg illetékes szervezeti egységét meg kell hívni.

-A kivitelező köteles bármely rongálást/kábelhibát azonnal jelezni a Magyar Telekom Főügyelet zöldszámán: 06-80/23-13-13.

-A Társaság tulajdonában álló létesítményének esetleges sérüléseinek helyreállítási költségei – szakfelügyeletről függetlenül – a kivitelezőt terhelik.

-A Társaságot érintő munkaterület létesítményeire nyíltárkos részműszaki átadás-átvételi eljárást kell meghirdetni a Társaság területileg illetékes szervezeti egysége részvételével, amely eljárásról bemutatni a földalatti létesítményeinek sérülés mentességét.

Záradék: Az közműkezelői nyilatkozat érvényessége: 2017.12.12

Csatolt tervtől eltérő nyomvonal, illetve eltérő műszaki megoldások alkalmazása esetén új engedélyezési eljárást kell indítani.


Székesfehérvár, 2016.12.12

Üdvözlettel,

Magyar Telekom Nyrt.



MAGYAR TELEKOM NYRT.  
Helyszíni Szolgálatok Igazgatója  
Északnyugat-magyarországi szolgálati központ



EGYÉB VÉLEMÉNY





Magyar Közút Nonprofit  
Zártkörűen Működő Részvénytársaság  
Fejér megyei Ig.  
8000 Székesfehérvár, Berényi út 13.  
Telefon: +36-22-819-400, Fax: +36-22-819-409  
Web: www.kozut.hu, E-mail: info@fej.kozut.hu

Iktatószám: FEJ-228/1/2017

Tárgy: Gárdony vízvezeték rekonstrukció.

Előadó: Menyhárt István

Hivatk. sz.: 1-41/2017

## KÖZÚTKEZELŐI HOZZÁJÁRULÁS

Gárdony Város Önkormányzata ( 2483 Gárdony, Szabadság ut 20-22 ) - továbbiakban, mint jogosult - részére a megbízásából eljáró BESzT Kft. ( 8200 Veszprém, Stadion köz 5 ) kérelmére, a közútkezelői hozzájárulást a következő feltételekkel adjuk meg:

Tervező(k):

Véghelyi Gábor ( 8200 Veszprém, Stadion köz 5 )

Tervszám(ok): 36/2016

### 1. Az adott munkával / tevékenységgel kapcsolatos alapadatok:

- 1.1. Megnevezés: Gárdony Gárdonyi G. u. ivóvízvezeték rekonstrukciója. 6212. jelű Szabadegyháza-Agárd őszekötőtűt.
- 1.2. A közúti közlekedésről szóló többször módosított 1988. évi I. tv. végrehajtására kiadott 30/1988. MT rendelet 27. § (3) bekezdés a) pontja alapján az országos közutat érintő tevékenység kizárólag Társaságunk Fejér megyei FKO ( 8000 Székesfehérvár, Berényi út 13. ), tel., fax: szervezeti egységének szakfelügyelete mellett történhet. A szakfelügyeletet térítési díj ellenében végzi Társaságunk, a szakfelügyeleti díj mértéke: 26,400Ft/alkalom+ÁFA, melynek összege 1 alkalom esetén 26,400\* Ft = 26,400 Ft + ÁFA = 33,528Ft.
- 1.3. A díjbefizetést Társaságunk MKB Banknál vezetett 10300002-10460102-49020027 számú számlájára kell teljesíteni átutalással a közlemény rovatban feltüntetve jelen hozzájárulás számát ( 160000008636 / FEJ-228/1/2017 ) és a befizetés jogcímét.

### 2. A kivitelezésre / tevékenységre vonatkozó feltételek:

#### 2.1. A kivitelezés / tevékenység során betartandó műszaki, építési, forgalomtechnikai feltételek:

- 2.1.1. A tervezett közmű geometriai kialakítását, keresztmetszeti és hossz-szelvényi elrendezését az Igazgatóságunk jóváhagyó bélyegzőjével záradékoltt tervek, valamint ezen hozzájárulásban foglalt egyéb előírások szerint kell kialakítani.
- 2.1.2. A közművek elhelyezkedési adatai: A 6212. jelű őszekötőtűttől történő vezetékrekonstrukció szelvényezés szerinti jobb oldalon padkában 12+959-13+100km, 13+000-13+105 km szelvényezés szerinti bal oldalon zóldsávban. Közútkeresztezések: 13+022km, 13+100 km. A közútkeresztezésnél a védőcső elhelyezése a közút burkolatának megbontása nélkül végezhető! A kiviteli tervet jóváhagyásra igazgatóságunknak meg kell küldeni.

#### 2.2. A munkaterület / igénybevett terület helyreállítására, tisztítására vonatkozó feltételek:

- 2.2.1. A közúton lévő, vagy ahhoz tartozó létesítmény, műtárgy, illetőleg úttartozék, automata forgalomszámláló mérőállomás, időjárásjelző állomás, detektorok, stb.- a hozzájárulás alapján végzett munkálatokból / tevékenységből eredően történő - megrongálódásából az ármazó károkkért az anyagi és büntetőjogi felelősség a jogosultat / és kivitelezőt egyetemlegesen terheli.
- 2.2.2. Amennyiben az építési területen földmérési alappont, geodéziai jel van, akkor annak védelembé helyezését biztosítani kell, illetve ideiglenes helyre történő áthelyezését a Megyei Földhivaltól meg kell kérni és az építési munka kezdete előtt az áthelyezéséről, gondoskodni kell. A pontjel véletlen megsemmisülése esetén annak tényét a Megyei Földhivatalhoz és Igazgatóságunkhoz írásban be kell jelenteni, továbbá a földmérési alappontot a beruházás terhére helyre kell állítani.
- 2.2.3. A gyalogosforgalom folyamatosságának fenntartása érdekében szükség esetén a kivitelező köteles gyalogos hid-provizóriumról gondoskodni. Hasonlóképpen a kivitelező köteles gondoskodni az ingatlanok gépjárművel történő megközelítésének biztosításáról.

- 2.2.4. Kivitelező köteles az építés ideje alatt a buszmegálló(k) megközelítését, valamint a zavartalan fel- és leszállást, a közlekedők részére biztosítani vagy köteles a buszmegálló(k) ideiglenes áthelyezéséről gondoskodni. Ez utóbbi esetben helyszíni szemlét kell tartani és az ideiglenes helyet az érintett busztársaság, önkormányzat és Igazgatóságunk bevonásával kell meghatározni.
- 2.2.5. Forgalom alatt lévő pályán a menetiránnyal szemben közlekedni tilos! A munkaterületet fokozott óvatossággal, a menetiránnyal megegyezően kell megközelíteni és elhagyni!
- 2.2.6. A közmlívezeték nyomvonalának helyreállítása során a földművön /közmlí nyomvonalon teherbírást kell mérni, melynek legalább E2 # 40 N/mm<sup>2</sup> értéket kell elérnie. Ty < 2.0 alatt.
- 2.2.7. A megbontott padkát kell visszatölteni és Try = %-os mértékűre kell tömöríteni. Az útpadka felső 10 cm-es rétegét kell helyreállítani az árok felé történő 5%-os lejtés kialakításával.

### 2.3. Ideiglenes forgalomkorlátozásra vonatkozó feltételek:

- 2.3.1. A tervdokumentáció építés alatti ideiglenes forgalomkorlátozási munkarészt nem tartalmaz, ezért azt pótlólag tervezni szükséges és a kivitelezés megkezdése előtt 15 nappal Igazgatóságunkhoz közútközlekedési hozzájárulás megadása céljából 3 példában be kell nyújtani. Jóváhagyott forgalomkorlátozási terv nélkül az országos közutat érintő kivitelezési munka nem végezhető!
- 2.3.2. A munkagépeket sárga villogó figyelmeztető jelzéssel kell ellátni, amelyet a munkavégzés alatt folyamatosan üzemeltetni kell, továbbá éjszaka, valamint korlátozott látási viszonyok esetén a járműveket a KRESZ szerint megfelelően ki kell világítani.

### 2.4. Egyéb feltételek:

- 2.4.1. Jogosult köteles a végleges forgalmi rendhez tartozó jelzések kihelyezését-bevonását a tábla-kihelyezési adatlapokon dokumentálni. A jóváhagyott forgalomtechnikai terv szerint a kivitelező az adatlapokat kitöltve és aláírva a műszaki átadás-átvételi eljárás során köteles átadni az FKO-nak. Amennyiben a műszaki átadás-átvételi eljárás során a forgalmi rend módosítását eredményező előírás történik, azt újabb tábla-kihelyezési adatlap kitöltésével kell dokumentálni és az FKO-nak átadni.
- 2.4.2. Amennyiben a jelen hozzájárulással elhelyezett létesítményben keletkezett meghibásodás miatt közöttal kapcsolatos munka végzése válik ismételtlen szükségessé, az ehhez való hozzájárulást Igazgatóságunktól újból meg kell kérni.
- 2.4.3. A közutakat és tartozékait, föld, gép, szereszm és anyag tárolására felhasználni nem szabad. A közúton a munkálatok tartama alatt a víz akadálytalan lefolyásáról (különös tekintettel a csapadékvíz- elvezető rendszer folyamatos működőképességére is), a sár és egyéb szennyeződés, idegen anyag (kő, fa, stb.) eltakarításáról építetőknek folyamatosan gondoskodnia kell.
- 2.4.4. Építetőknek az érintett közmlíveket fenntartó szervek külön engedélyét, illetőleg a munka kivitelezéséhez szükséges egyéb engedélyeket (hozzájárulásokat) külön meg kell szereznie.

### 3. Vegyes rendelkezések:

- 3.1. Jelen közútközlekedési hozzájárulásunkat a közúti közlekedésről szóló 1988. évi I. törvény §-a alapján adtuk ki. Az 1988. évi I. tv. végrehajtására kiadott 30/1988. (IV.21.) MT rendelet 29.§ (1) bekezdése szerint: "Ha a nem közlekedési célú vagy a rendkívüli igénybevétel miatt a helyreállítás befejezésétől számított 3 éven belül a közúton süllyedés vagy más hiba keletkezik, a közútközlekedési hozzájárulás jogosultja – amennyiben lakóhelye vagy székhelye ismeretlen, a közút területén (alatt) elhelyezett létesítmény tulajdonosa (üzemeltetője) – köteles azt kijavítani."
- 3.2. A közútközlekedési hozzájárulásban foglalt feltételek vitatása esetén azok megváltoztatását a(z) által kiadandó létesítési engedély ellen benyújtandó fellebbezéssel lehet kezdeményezni.
- 3.3. Jelen közútközlekedési hozzájárulás a kiadásának napjától számított 2 évig érvényes. Amennyiben ez időn belül a kivitelezést nem kezdik meg, akkor közútközlekedési hozzájárulásunkat ismételtlen meg kell kérni.
- 3.4. Jelen hozzájárulás alapján végzett munkálatokból származó bármilyen utólagos burkolatsüllyedés, burkolat meghibásodás helyreállításáért a jogosult (építetők) a 12/1988. (XII. 27.) ÉVM-IpM-KM-MÉM-KVM együttes rendelethez foglaltak szerint felelős.
- 3.5. A munka befejezése után a használatbavételi eljárásig Igazgatóságunk részére 1 példányú megvalósulási tervet kell szolgáltatni, melyet lehetőség szerint elektronikus formában (CAD - dwg) is biztosítani kell.
- 3.6. A létesítmény műszaki átadás-átvételi és használatbavételi engedélyezési eljárására Igazgatóságunkat meg kell hívni. Az eljárás során a vonatkozó előírások alapján 2 példányú minősítési bizonylatot részünkre át kell adni. A közút kezelőjeként a megtartandó eljárásról további előírásokat tehetünk.

- 3.7. A közút mellett munkát végző személyeket munkavédelmi oktatás keretében ki kell képezni, és szabványos védőmellényel, védősisakkal kell ellátni őket. Közúti munkaterületen az egyéni védőeszközök használata kötelező!
- 3.8. Felhívjuk a jogosult és a kivitelező figyelmét, hogy a téli üzemeltetési időszakban - november 10. és március 15. között az országos közutat érintő kivitelezési munkát végezni tilos!

Székesfehérvár, 2017. február 16.

  
Molnár István  
Megyei igazgató

**Magyar Közút Nonprofit Zrt.**  
**Fejér Megyei Igazgatóság**  
8000 Székesfehérvár, Berényi út 13.  
8001

  
Hajnal János  
Megyei forgalomtechnikai és kezelői ov

Kapják:

- |   |                                    |
|---|------------------------------------|
| 1. BESzT Kft.<br>1 péld terv              | 3. Fejér megyei FKO<br>1 péld terv |
| 2. Kápolnásnyéki mérnökség<br>1 péld terv | 4. Irattár                         |